

# **INFORME PARASIMON 2013**

## **CONCEJO DE LENA, ASTURIAS**



**INFORME SOBRE LA FOSA COMÚN DE PARASIMÓN  
EN EL PUERTO DE PAJARES (LENA, ASTURIAS)  
Y LA LOCALIZACIÓN DE EL LUGAR DONDE SE ENTERRÓ A  
LUIS CIENFUEGOS SUAREZ**

Informe elaborado a petición de la Familia Cienfuegos por los Arqueólogos profesionales Dr. Jesús F. Torres Martínez Colegiado N°46050 y por D. Antxoka Martínez Velasco Colegiado N° 41.936, Arqueólogos ambos colegiados en el Ilustre Colegio Oficial de Doctores y Licenciados en Filosofía y Letras y en Ciencias de Madrid (C.D.L.Madrid) Sección de Arqueología.  
Todos los derechos sobre la propiedad intelectual de este informe pertenecen a los autores.  
Madrid Julio 2013.

## ÍNDICE

1.	<b>INTRODUCCIÓN</b>	<b>Pag. 1</b>
	1.2. La información disponible	Pag. 2
2.	<b>LAS INVESTIGACIONES LLEVADAS A CABO EN PARASIMÓN</b>	<b>Pag. 5</b>
3.	<b>ESTUDIO DE LOS MATERIALES RECUPERADOS</b>	<b>Pag. 8</b>
4.	<b>CONCLUSIONES SOBRE EL CONJUNTO DE MATERIALES E INTERPRETACIÓN DEL MISMO</b>	<b>Pag. 13</b>
5.	<b>PRÓXIMAS ACTUACIONES A DESARROLLAR EN PARASIMÓN</b>	<b>Pag. 15</b>
6.	<b>INVENTARIO DE MATERIALES</b>	<b>Pag. 17</b>
7.	<b>BIBLIOGRAFÍA Y REFERENCIAS</b>	<b>Pag. 37</b>
	<b>ANEXO DOCUMENTAL ADJUNTO</b>	<b>Pag. 39</b>
1.	<b>Declaración de Celestino García “Celesto”.</b>	
2.	<b>Noticia del periódico “La Nueva España”.</b>	
3.	<b>Extracto del libro "Gómez Villota, F. (1998): <i>Represión clerical franquista en el concejo de Lena: 1937-1975</i>".</b>	
4.	<b>BOPA. Boletín Oficial del Principado de Asturias.</b>	
5.	<b>Inventario de Fosas de Asturias. Ficha 30-19</b>	



## 1 INTRODUCCIÓN

En el otoño del año 2012 representantes de la familia Cienfuegos contactaron al arqueólogo Jesús F. Torres Martínez para presentarle un problema que a dicha familia les parecía imposible de resolver. Llevaban varias décadas intentando localizar el lugar en el que estaba enterrado Luis Cienfuegos Suarez y otro número indeterminado de personas muertas con él. La familia sabía que dicho arqueólogo tenía amplia experiencia profesional y experiencia concreta en la documentación excavación de restos de la Guerra Civil Española<sup>1</sup>. El caso se planteaba, no como un encargo profesional, sino como un acto humanitario para con una familia que había intentado todos los caminos a su alcance para localizar de forma certera y con precisión el lugar en el que se había sido enterrado a su antepasado.

Para la familia el caso era desesperado ya que temían que el paso del tiempo y el fallecimiento de los testigos presenciales impidiera localizar este paraje y se perdiera para siempre su ubicación. De otro lado, y es lo que más preocupaba a la familia, que las continuas remociones del terreno y las labores agrícolas en ese entorno profanaran y destruyeran los restos de los allí enterrados. Esta inquietud era compartida por algunos de los vecinos de las localidades próximas que temían un suceso de este tipo. El caso es que, si bien se conocía el paraje en el que se había asesinado y enterrado a estos hombres, no se conocía con exactitud el lugar, sino sólo de forma aproximada.

Con estos datos, miembros de la familia Cienfuegos condujeron a J. F. Torres Martínez hasta el paraje denominado Parasimón en el Puerto de Pajares (Concejo de Lena, Asturias) donde realizaron una primera inspección del terreno. También fue revisada la documentación disponible sobre estos sucesos. Una vez revisado el entorno y la documentación disponible la opinión profesional de J. F. Torres Martínez fue que no había ningún indicio seguro del lugar exacto en el que se habían producido estos hechos ni del lugar en el que se habían enterrado a los muertos. El lugar señalado por los testigos es muy extenso y abrupto, con pocos espacios para situar a uno o dos grupos de personas o de enterrar a varias personas en una fosa común.

En opinión del citado arqueólogo, para intentar situar ese lugar era necesario localizar evidencias incuestionables que garantizaran que se había identificado realmente el espacio señalado por los testigos de las muertes. Para ello la técnica más apropiada era desarrollar un muestreo con un "magnetómetro" que pudiera localizar aquellos elementos más resistentes al paso del tiempo, los metálicos. Para el caso

---

<sup>1</sup> Torres-Martínez, J. F. K. y Domínguez Solera, S. D. (2008): "Monte Bernorio (Palencia): siglo I a.C. / 1936-1937 d.C. Arqueología de un campo de batalla", *Complutum* Vol. 19, 2. Departamento de Prehistoria, Universidad Complutense de Madrid. Madrid. 103-117.

que nos ocupa, los fallecidos lo habían sido por arma de fuego, lo que implica que una parte de los proyectiles probablemente se hallaban junto a los restos de los fallecidos. También era posible que algunos cartuchos hubieran sido abandonados en las inmediaciones del lugar donde se produjeron las muertes y en las inmediaciones también de las fosas comunes. Del mismo modo, algunos elementos de la indumentaria y otros objetos personales eran con seguridad de metal o tenían partes metálicas. Por estos motivos un muestreo con magnetómetro parecía la mejor opción.

Por tanto Jesús F. Torres Martínez contactó con el arqueólogo Antxoka Martínez Velasco, especialista con publicaciones consideradas “de referencia” al respecto de la identificación de tipos de munición y cartuchería en España<sup>2</sup>. Entre ambos arqueólogos planificaron una intervención lo más precisa posible que diera como resultado la localización de algún indicio que permitiera situar el lugar de las muertes y su enterramiento posterior.

## 1.2. La información disponible

Según la información recopilada a lo largo de los años, el Sr. Cienfuegos, vecino de Santibáñez de Murias, Concejo de Aller, había sido detenido durante la Guerra Civil Española por milicianos del bando “nacionalista” en los momentos posteriores a la toma de Asturias por el bando “nacionalista”. Según los testimonios recopilados, un grupo de milicianos “falangistas” (y probablemente también de Guardias Civiles) detuvo al Sr. Cienfuegos y lo condujo a un “centro de detención” situado en Moreda (Concejo de Aller, Asturias). Allí, según los testimonios recogidos, fue torturado y algún tiempo después conducido a las inmediaciones del Puerto de Pajares, y fusilado junto a otras veintitrés personas en su mayor parte sin identificar. No se trató de una detención legal o realizada de acuerdo a unas normas de procesamiento con garantías jurídicas realizada por miembros de las fuerzas de Seguridad del Estado o por Militares. Tampoco se desarrolló un juicio civil o militar, ni hubo condena legal emitida por organismo alguno. Se trató, por tanto, de una detención ilegal y de un asesinato (por motivaciones en principio políticas) con una posterior inhumación ilegal realizada por lugareños forzados por las circunstancias del momento.

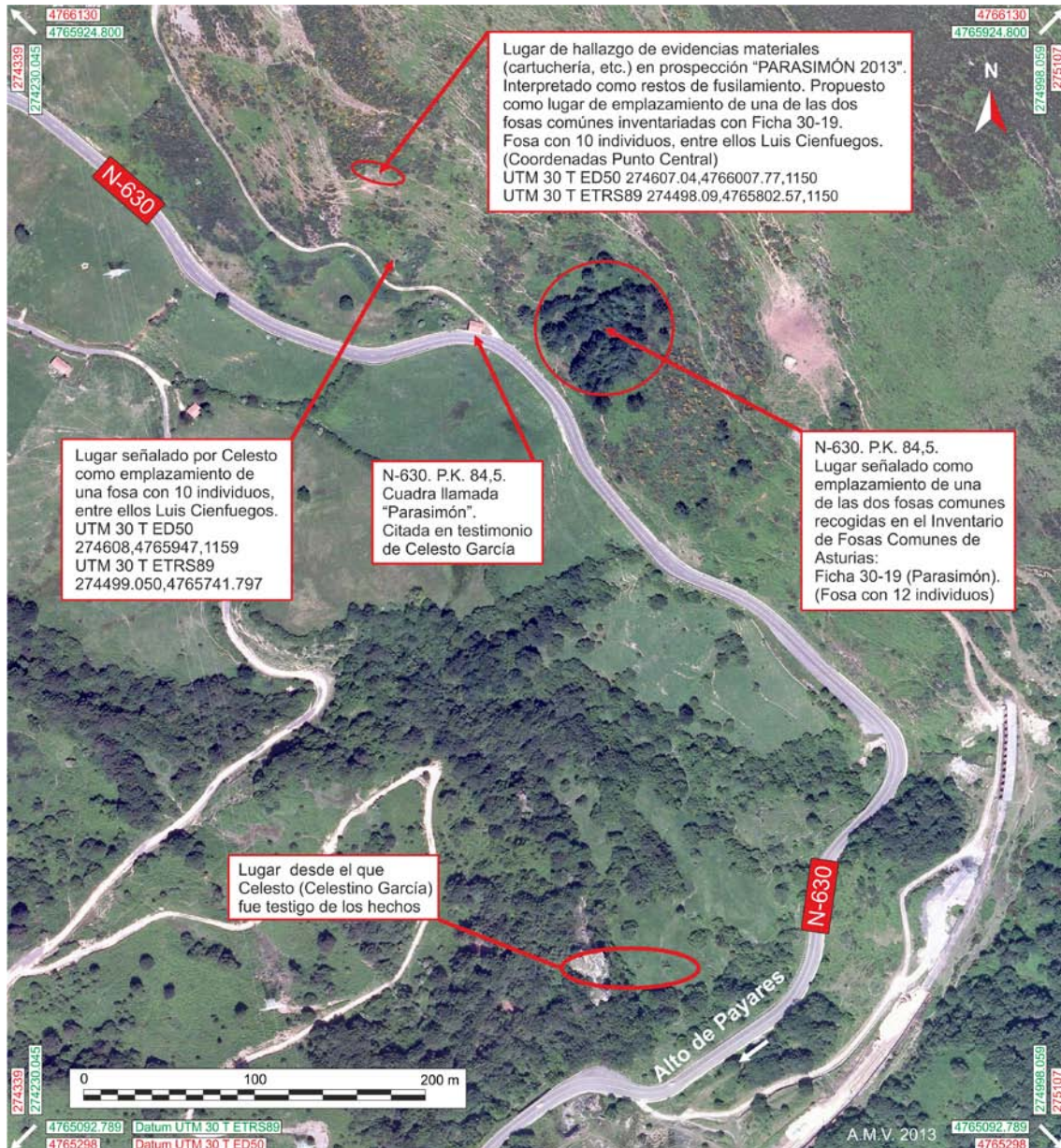
El fusilamiento tuvo algunos testigos de los que al menos dos de ellos prestaron testimonio de lo que habían presenciado con posterioridad, una vez instaurada la democracia en nuestro país<sup>3</sup>.

---

<sup>2</sup> A. Martínez Velasco (2008): “Breve introducción a la Cartuchería para Arqueólogos”. *Sautuola* XIV Instituto de Prehistoria y Arqueología Sautuola. Santander. 383-398.

<sup>3</sup> Los testimonios sobre estos acontecimientos están recogidos en la documentación presentada como Anexos 1, 2 y 3.





**Figura nº 1:** Croquis sobre ortofoto en el que se muestran y describen los distintos lugares y emplazamientos relacionados con la localización de el lugar de las muertes producidas en el paraje denominado Parásimón, en el Puerto de Pajares, Asturias. Infografía de A. Martínez Velasco sobre ortofoto del IGN.

A partir de estos testimonios se sabe que los detenidos fueron transportados en camiones a un paraje denominado Parásimón, situado en las proximidades del Puerto de Pajares donde había un viejo camino (que no coincide con la pista que pasa junto a este lugar en la actualidad), una cabaña de piedra y unos prados que recibían este nombre. Una vez allí, fueron conducidos a pie desde la carretera por el camino mencionado y divididos en dos grupos. Uno de ellos fue conducido a las praderías que quedaban inmediatamente por encima de la cabaña Parásimón y el otro a cierta distancia del primero, junto a unos pinos en una zona de vaguada. En esos lugares se les fusiló y se les enterró. Es en este espacio, situado encima de la cabaña de



Parasimón, en el que estaría ubicada la fosa con los restos de 10 individuos, entre ellos Luis Cienfuegos (Ver Anexos Nº 4 y 5).



Figura nº 2: Vista del lugar desde el que “Celesto” García presencio los acontecimientos desarrollados desde el prado de Parasimón (Fotografía de la Familia Cienfuegos con Infografía de A. Martínez).

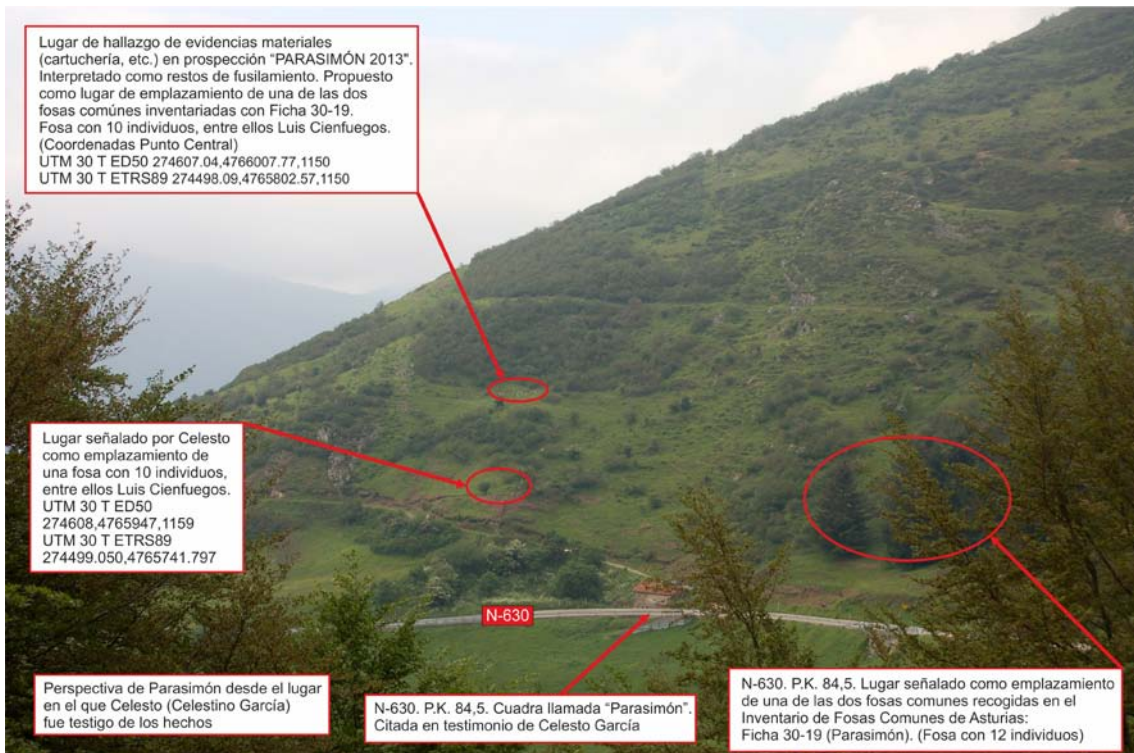


Figura nº 3: Vista del prado de Parasimón desde el lugar desde el que “Celesto” García presencio los acontecimientos desarrollados (Fotografía de la Familia Cienfuegos con Infografía de A. Martínez).



De los testimonios de los testigos, el de Celestino García (conocido como “Celesto”) era en principio el que tenía más precisión ya que se hallaba en un paraje desde el que tenía una visión directa, aunque distante, de los lugares en los que se produjeron los hechos. La familia sabía de primera mano que no solo los recordaba con viveza, sino que había tomado referencias claras del lugar en el que se había asesinado a estas personas. De esta forma la declaración de “Celesto” García se convirtió en el documento más importante y la base del trabajo de búsqueda posteriormente desarrollado (Ver Figura nº 1, 2 y 3 y Anexos nº 1 y 2). Siguiendo estas indicaciones principalmente, que coincidían con los demás testimonios relacionados con estos sucesos, se planificó una inspección en paraje de Parasimón.

## **2 LAS INVESTIGACIONES LLEVADAS A CABO EN PARASIMÓN**

Previo a la intervención realizada en Parasimón se revisó la documentación relativa a la existencia de Yacimientos Arqueológicos en dicho paraje. A partir de esta pudo establecerse que en la zona en la que se iba a desarrollar el muestreo no se tenía constancia de la existencia de patrimonio arqueológico: no eran conocidos yacimientos arqueológicos ni había noticias de hallazgos de materiales arqueológicos (Ver Anexo nº 4). Además no se planteaba en modo alguno una prospección arqueológica, sino la búsqueda de un "enterramiento ilegal" de una época relativamente reciente que aún no recibe la consideración de “Arqueológica”. De otro lado, la familia Cienfuegos había tramitado los correspondientes permisos ante las autoridades locales.

El paraje o prado de Parasimón es un terreno del Concejo dedicado tradicionalmente para pastizal ganadero. En época de la Guerra Civil este espacio estaba completamente despejado de otra vegetación que no fueran los pastos. Un camino daba servicio a estos pastizales en el entorno de la “Cabaña de Parasimón”. Por encima de este lugar discurre la línea del ferrocarril entre la meseta y Asturias y otra línea de ferrocarril de vía estrecha (en la actualidad desaparecida) por la que circulaban, al parecer, pequeños tranvías mineros.

En las Investigaciones llevadas a cabo en el denominado prado Parasimón se realizó una inspección visual del entorno señalado por “Celesto” García comprobando que existían algunos elementos de discrepancia entre dicho espacio físico y su testimonio. El lugar que él señalaba, como se había comprobado en la vista anteriormente realizada, no parecía apropiado por su relieve y el espacio disponible, para dar muerte y enterrar a un grupo relativamente numeroso de personas. El muestreo con magnetómetro no dejó lugar a la duda, ya que en ese lugar no se localizaron restos relacionados con el suceso de nuestro interés. Los materiales

encontrados fueron restos de conducciones de agua en relación con labores de mantenimiento de las cabañas ganaderas, fragmentos de alambrada, etc.

Sin embargo en el mismo paraje, pero en una cota un poco más elevada, se localizó un espacio más amplio y en relación con lo que parecía el trazado de un viejo camino prácticamente desaparecido por la vegetación y la erosión. Un espacio inclinado, pero amplio, y una plataforma ocupada por espinos y escobales delimitaban una zona que parecía más propicia para los sucesos que se suponía se habían desarrollado allí.

El muestreo con magnetómetro dio resultados positivos y permitió delimitar progresivamente un área en el que se sucedían los hallazgos de vainas de cartuchería<sup>4</sup>. Estas aparecían bajo la cubierta vegetal pero prácticamente en superficie, en la zona de enraizamiento del pasto. Se realizaron una serie de pasadas sistemáticas del terreno cubriendo una serie de “calles” imaginarias que cubrían el terreno hasta donde la espesa cubierta de escobales y espinos impedía el uso del magnetómetro. Este muestreo se extendió por dos jornadas. El área de los hallazgos parece situarse en las inmediaciones y encima de lo que era el antiguo trazado del camino ahora en desuso y prácticamente perdido, pero que en la época de la guerra civil debía ser más amplio y su trazado debía estar completamente despejado.



**Figura nº 4:** Vista del paraje donde se localizaron los hallazgos en Parasimón, Pajares, Asturias. Puede apreciarse el trazado del antiguo camino y en la parte superior (a la izquierda de la fotografía) la zona ocupada por espinos y escobales (Fotografía de la A. Martínez Velasco).

<sup>4</sup> Los datos técnicos del Magnetómetro y el GPS utilizados en el muestreo son: Magnetómetro modelo Explorer SE de la marca MINELAB. GPS marca GARMIN modelo Etrex 20. La fecha de la toma de coordenadas fueron el 14 y 15 de febrero de 2013. Se tomaron puntos de referencia para disponer de un “Eje de Triangulación” empleado para desarrollar posteriormente el Plano de Dispersión de los materiales (Ver Figura nº 13).





**Figura nº 5:** Vista del paraje donde se localizaron los hallazgos de Cartuchería en Parasimón, Pajares, Asturias. En la parte superior izquierda de la fotografía la zona ocupada por espinos y escobales situada inmediatamente por encima y que no pudo ser revisada con el magnetómetro (Fotografía de la familia Cienfuegos).



**Figura nº 6:** Vista de detalle de la gran concentración de hallazgos de Cartuchería en Parasimón. Se aprecian los lugares de cada hallazgo marcado con una banda plástica blanca, para permitir posteriormente su exacta ubicación. (Fotografía de A. Martínez Velasco).

Debemos tener en cuenta que la distancia lineal entre el lugar desde el que “Celesto” García presencié los hechos (la peña) y el lugar señalado por él mismo a pie de terreno como lugar de los hechos (y ubicación de la fosa), es de unos 525 m lineales. La distancia entre la misma peña y el lugar identificado en la investigación Parasimón 2013 es de unos 600 m (Ver Figura nº 1). Debemos atender al tiempo pasado, a la distancia desde la que se presenciaron los hechos y a la posible variación en los detalles del paisaje con el paso del tiempo (crecimiento vegetación, abandono de senderos, etc.) Otro factor es el trazado reciente de una pista de tierra (vía pecuaria) con un trazado paralelo, pero que discurre en una cota ligeramente inferior, que ha suplantado el camino tradicional que discurría por una cota más elevada. Además hay que tener en cuenta la escasa variación espacial que supone el emplazamiento identificado en la inspección de 2013 con relación al lugar señalado inicialmente por el testigo como lugar de los hechos. Es posible que se haya dado una pequeña confusión en la identificación de ese lugar por parte de “Celesto” García y que sea el identificado ahora el emplazamiento correcto de la fosa con los restos de 10 individuos, entre ellos Luis Cienfuegos.

Las labores de muestreo permitieron recuperar una numerosa cantidad de materiales y una amplia documentación. Se recogieron restos de cartuchería, proyectiles y un cepillo de dientes que, en una primera revisión, permitían situar cronológicamente el conjunto en el periodo de la Guerra Civil Española. El estudio de los materiales recuperados permite comprender, a través de estas evidencias, el drama desarrollado allí.

### **3 ESTUDIO DE LOS MATERIALES RECUPERADOS.**

En primer lugar, y atendiendo a la dispersión de los hallazgos en superficie (Ver Figura nº 11 “Plano de Dispersión”, pág. 13), hay que señalar que nos encontramos ante un conjunto de materiales completamente coherentes y cronológicamente bien situados. Los elementos representados mayoritariamente son los de cartuchería. Los cartuchos y las vainas coinciden en calibre y tipo, 7,92x57 mm, que es la munición diseñada para los fusiles y carabinas de sistema *Máuser* alemán (Ver Figura nº 12). A partir de ahí, se puede afirmar que el conjunto de la cartuchería es muy coherente. La única excepción es la presencia de una vaina de 9 mm que corresponde a munición de pistola o revolver. Con todos estos elementos podemos constatar la presencia de un grupo de tiradores que van equipados con el mismo tipo de arma, un fusil o carabina de tipo *Máuser* alemán. A estos les acompaña un tirador que porta una pistola o revolver. No se ha podido determinar el número exacto de tiradores.



El examen de los restos de cartuchos recuperados permite conocer que la munición empleada procede mayoritariamente de fábricas alemanas (Véase el “Inventario de Materiales” al final de este informe). Entre estas queda especialmente representada la marca *Deutsche Waffen und Munitionsfabrik AG* (con diferentes fábricas de la misma marca), que era en su momento la proveedora oficial del ejército alemán. También hay dos vainas que proceden de la fábrica *Zbrojovka, Brno (A.S.)*, de Bystrica (Checoslovaquia).

Las vainas y cartuchos recuperados coinciden en calibre y tipo, pero también en marcajes. A partir de los marcajes y de la coincidencia entre cartuchos y vainas, se puede establecer una correlación entre las vainas recuperadas y el tipo de proyectil que llevaban montado. En este caso se trata de munición ordinaria de fusil de tipo *Máuser* alemán, con proyectiles de tipo aerodinámico, blindados, con núcleo de plomo (seguramente endurecido con antimonio) y envuelta de acero pulido. El acabado de los proyectiles no se ha podido determinar. La excepción a este conjunto la constituyen de nuevo las dos vainas con marcajes de la fábrica *Zbrojovka, Brno (A.S.)*, cuyo marcaje indica que se trataba de munición especial, aunque no se ha podido determinar el tipo puesto que no queda recogido en la base de datos consultada<sup>5</sup>.



**Figura nº 7:** Vista de algunos de los hallazgos de cartuchería en Parasimón, con vainas de fusil tipo *Máuser* y la vaina de pistola o revolver. También se aprecia el fragmento de la parte superior del cepillo de dientes (Fotografía de J. F. Torres Martínez).

<sup>5</sup> Se ha consultado la página Web “municion.org” que es la que ofrece una documentación más rigurosa y exhaustiva.

La fecha más reciente del conjunto la proporcionan los marcajes de las vainas N° 10 y N° 14, correspondientes a la fábrica *Zbrojovka, Brno (A.S.)*, de Bystrica (Checoslovaquia) y que presentan ambas idéntico marcaje (Véase el “Inventario de Materiales” pág. 17, al final de este informe). Esta fábrica especifica el año de fabricación y el mes de fabricación en sus marcajes, en este caso, febrero de 1937. A partir de esta fecha se ha determinado la fecha *post quem* para todo el conjunto de materiales recuperado en Parasimón, fecha que queda establecida en febrero de 1937.

A partir de la distribución de los hallazgos en planta (Véase Figura nº 11 con el “Plano de Dispersión”, pág. 13) se puede determinar la existencia de una línea de tiradores con un desarrollo total de unos 12 m. que describe una línea recta que remata en una ligera curva. Fuera de esta línea los hallazgos son excepcionales, por lo que esta línea queda bien definida.

A este respecto llama la atención el hallazgo de un total de 4 cartuchos (munición sin disparar), dos de ellos juntos. Atendiendo al elevado número proporcional de vainas en el conjunto, se entiende que los cartuchos hallados han saltado de la recámara de los fusiles en un movimiento rápido de apertura y cierre del cerrojo. Es importante señalar que esto podría ser indicativo de apresuramiento en la repetición del disparo o inexperiencia en el manejo del fusil por parte del tirador.



**Figura nº 8:** Cartucho (munición sin disparar) de tipo *Máuser* de Parasimón (Fotografía de J. F. Torres Martínez).





**Figura nº 9:** Vista de algunos de los cartuchos de fusil tipo *Máuser* sin disparar y con algunas marcas evidentes de una manipulación y expulsión incorrecta (Fotografía de A. Martínez Velasco).

También llama la atención el hecho de que no se recuperaran los cartuchos (munición si disparar) caídos en el suelo. A partir de la fecha *post quem* del conjunto (febrero de 1937), hay que entender que nos ubicamos temporalmente aún en un contexto de guerra en el que hay una fuerte escasez de todo tipo bienes, y especialmente de munición. Por lo tanto, el abandono de munición útil es un gasto difícil de asumir y que probablemente en un ejército no sería admisible. Una explicación plausible es que el grupo de tiradores se retirara de forma apresurada del lugar sin dedicar tiempo a recuperar nada. Y que estos no formaban parte de una organización militar disciplinada y con mandos con protocolos claros de actuación.

El único elemento de uso personal recuperado por el momento es el extremo distal (o cabeza) de un cepillo de dientes con huellas de un uso intenso y muy prolongado (Ver Figura nº 7). Su hallazgo, producido entre diferentes elementos de cartuchería, podría interpretarse en un primer momento como un cepillo reutilizado para la limpieza de un fusil. Sin embargo esta interpretación cuenta con dos obstáculos: primero que los cepillos empleados habitualmente en la limpieza de fusiles suelen ser cilíndricos para facilitar la limpieza del ánima del cañón del arma y, segundo, que la anchura del cepillo, 11,5 mm, no cabe en el cañón de los fusiles empleados (7,92 mm). Por lo tanto, debe considerarse como un objeto de higiene de uso personal. El cepillo aparece deliberadamente cortado, conservándose solamente una mitad

aproximadamente (o un poco menos) de su longitud total. Una interpretación posible la encontramos en una costumbre que era frecuente entre soldados en el frente y personas presas, que es la de partir el cepillo de dientes para que este quepa en el bolsillo de la camisa.

A unos doce metros de distancia del conjunto de materiales fue hallado un fragmento de metralla de latón que corresponde a parte de una espoleta Modelo 24, conocida como “Garrido”. Este tipo de espoletas eran reglamentarias en el Ejército Español y se fabricaban en la *Fábrica Nacional de Toledo*. Se montaban habitualmente en *granadas rompedoras* empleadas por la artillería sobre proyectiles de diferentes calibres. No se ha podido determinar la fecha de fabricación. Este dato, unido al hecho de haberse hallado separada del conjunto, a la ausencia de fortificaciones de campaña en este lugar y a la cercanía del lugar al alto del puerto de Pajares, induce a interpretar el hallazgo de forma separada del conjunto. Se trataría de un resto material de algún bombardeo de la zona para la toma del puerto.

Por último, otro dato a señalar es la ausencia de “peines de muelle”. Atendiendo al número de vainas y cartuchos del mismo tipo recuperados, sería esperable el hallazgo de algún “peine de muelle” de los empleados para amunicionar los fusiles tipo *Máuser*. Suele resultar muy frecuente su hallazgo en zonas de combate donde se encuentra, como este caso, munición de este tipo. Sin embargo en este caso no se han hallado.

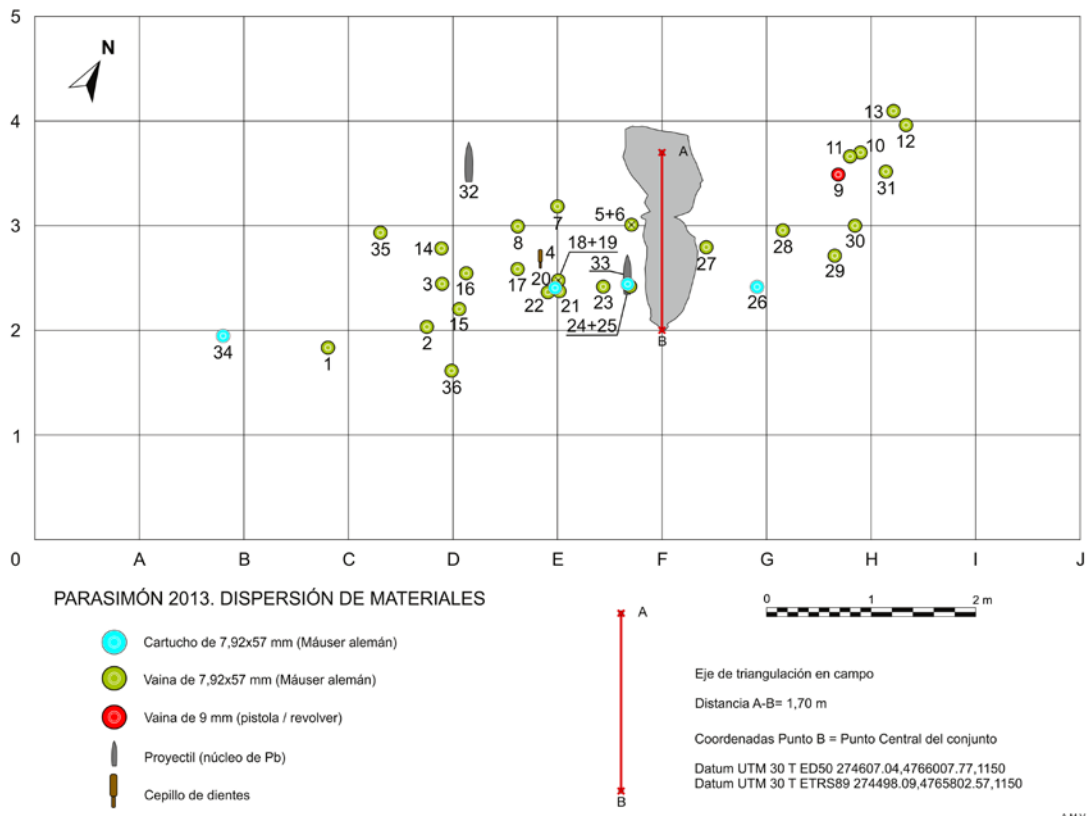


**Figura nº 10:** Toma de datos, etiquetado y clasificación sobre el terreno de los materiales recogidos en Parasimón (Fotografía de la Familia Cienfuegos).



#### 4 CONCLUSIONES SOBRE EL CONJUNTO DE MATERIALES E INTERPRETACIÓN DEL MISMO

Atendiendo a la distribución lineal de los hallazgos se confirma la existencia de un grupo de tiradores cuyo número total no se ha podido determinar (Ver Figura nº 11). Estos tiradores portan un conjunto homogéneo de armas, en concreto fusiles o carabinas *Máuser* alemanas de 7,92 mm municionados con munición de fabricación alemana y centroeuropea. A estos les acompaña un tirador que porta una pistola o revolver de 9 mm. La ausencia de fortificaciones de campaña como parapetos, trincheras o búnkeres, impide interpretar el conjunto como restos materiales de una zona de combate.



**Figura nº 11:** Plano de dispersión de Materiales por proyección. Imagen desarrollada a partir de los datos tomados sobre el terreno y con el GPS (Infografía de A. Martínez Velasco).

Por tanto, a partir de los testimonios existentes sobre los sucesos acaecidos en este lugar, este conjunto se interpreta como los restos materiales de una línea de fusilamiento en la que interviene, probablemente, un pelotón con un jefe u oficial al mando (portador de una pistola o revolver). Esta línea “encierra” un pequeño rellano ubicado a media ladera, con fuerte desnivel en relación con un antiguo camino. El grupo de víctimas se situaría en frente de la línea de tiradores, encerrados contra el

talud de la ladera al otro lado del antiguo camino, hoy cubierto por espinos y escobales. El tiro se realizaría hacia el N-NW, hacia la ladera en pendiente.

En esta línea de interpretación cabe entender la ausencia de peines de muelle, ya que los tiradores podrían portar fusiles previamente cargados y, de ahí, la ausencia de peines. Realizaron varias descargas sucesivas de modo nervioso y apresurado, ya que los casquillos presentan marcas de expulsión propias de un manejo atropellado y poco experto de las armas. También se recuperaron otros cartuchos sin disparar que fueron también dañados por un manejo inexperto que provocó su deterioro en la recamará y una extracción torpe. Una vez realizadas las descargas se realizan disparos *a bocajarro* hacia el suelo, ya que se han localizado restos de proyectiles deformados por impacto (probablemente tras atravesar un cuerpo denso) en el inmediato subsuelo. De estos restos de proyectil, que estaban blindados, se conserva parte del núcleo de plomo completamente deformado, habiéndose perdido la envuelta de acero. Además han sido recuperados en una zona excesivamente superficial para la potencia de un disparo de este tipo de arma en estas condiciones. Después abandonan el lugar de forma apresurada, dejando la munición intacta caída en el lugar.

La fecha *post quem* establecida para estos sucesos es febrero de 1937.

Como conclusión, se propone identificar este lugar como el escenario de los hechos testimoniados por "Celesto" García, según el cual allí fueron fusiladas un total de 10 personas, entre ellas Luis Cienfuegos, y posteriormente enterradas en el mismo lugar. Se propone, en consecuencia, identificar este lugar como el emplazamiento de una de las dos fosas comunes recogidas en el Inventario de Fosas Comunes de Asturias con la ficha Nº 30-19 (ver Anexo nº 5).



**Figura nº 12:** Fotografía de un fusil alemán de tipo Máuser K 98 similar a los empleados en los sucesos de Parasimón.



**Figura nº 13:** “Eje de Triangulación” empleado para desarrollar el Plano de Dispersión de los materiales aparecidos en Parasimón (Fotografía de A. Martínez Velasco).

## 5 PRÓXIMAS ACTUACIONES A DESARROLLAR EN PARASIMÓN

Una vez identificado (con un margen de error muy pequeño) el lugar del fusilamiento realizado en el prado Parasimón, las siguientes actuaciones deben ir encaminadas a la localización de la fosa colectiva donde fueron inhumadas las víctimas.

Por lo testimonios recogidos sobre los hechos que nos ocupan sabemos que, una vez abandonados los muertos, el maestro de la escuela local acudió a Parasimón con varios alumnos para enterrarlos. El maestro iba acompañado de unos cuantos

muchachos, en su mayor parte niños y adolescentes, y enterró a los fallecidos en una fosa realizada en el mismo lugar en el que habían sido fusilados las víctimas. Dado el número reducido de personas y la corta edad de la mayor parte del grupo y a partir del testimonio de los propios involucrados en los hechos, la fosa debe encontrarse en la inmediata proximidad del espacio donde quedaron los cuerpos.

Una vez que el muestreo ha dado resultados negativos en los espacios despejados, parece lógico pensar que el lugar en el que más posibilidades hay de localizar la fosa esté situado por encima o a un lado del lugar donde se han localizado las evidencias de las muertes. Esto es, en los espacios relativamente llanos que se encuentran junto al trazado del antiguo camino y que ahora están cubiertos por espinos y escobales (Ver Figuras nº 4 y 5).

Por tanto, para poder realizar con éxito las últimas comprobaciones de cara a la localización definitiva de la fosa es necesario despejar de vegetación la zona a muestrear. En estos momentos resulta imposible obtener resultado alguno con el magnetómetro dada la gran cantidad de vegetación y de desechos de ramaje que se han acumulado en esta zona que, no debemos olvidar, antes estaba completamente despejada. Del mismo modo, si se plantea la utilización de algún otro método prospectivo, como el Georadar, resulta igualmente imprescindible retirar toda la vegetación arbustiva y los desechos que puedan impedir a los aparatos un adecuado contacto con el suelo y un óptimo funcionamiento.

Una vez localizada la fosa será posible delimitarla con exactitud y establecer la señalización adecuada para protegerla, así como para permitir que se realice el culto a la memoria de los difuntos de acuerdo con el deseo de sus familiares.



## 6- INVENTARIO DE MATERIALES

Se han recuperado un total de 37 objetos:

- 4 cartuchos de 7,92x57 mm (Máuser alemán).
- 28 vainas de 7,92x57 mm (Máuser alemán).
- 1 vaina de 9 mm para pistola (fracturada en boca, no se ha podido determinar el tipo exacto).
- 2 núcleos de plomo de proyectiles blindados (deformados por impacto, no se ha podido determinar el tipo exacto).
- 1 cepillo de dientes.

Los criterios empleados para la catalogación de los elementos de cartuchería, así como la terminología empleada para su designación, es la que queda recogida en el trabajo de Martínez (2008). La base de datos empleada para la identificación de los marcajes es: [www.municion.org](http://www.municion.org) .

### PARASIMON 2013

**Nº DE INVENTARIO:** 1

**OBJETO:** Vaina.

**MATERIAL:** Latón.

**FECHA:** 1936.

**TIPO:** 7,92 x 57 mm (Máuser Alemán).

**MARCAJE:**

P= Polte Armaturen und Maschinenfabrid A.G.

Fábrica de Magdeburgo (Alemania).

36= 1936.

S\*= Vaina de latón.

77= Lote 77.

**COMENTARIOS:** Vaina para proyectiles de 7,92 mm.

**COORDENADA Y REFERENCIAS:**

Punto Central del Conjunto

Datum UTM 30 T ED50 274607.04,4766007.77,1150

Datum UTM 30 T ETRS89 274498.09,4765802.57,1150

(Ver dispersión del hallazgo dentro del conjunto en Plano de Dispersión).



**P**  
**36 S\***  
**77**

**PARASIMON 2013**

**Nº DE INVENTARIO:** 2

**OBJETO:** Vaina.

**MATERIAL:** Latón.

**FECHA:** 1929.

**TIPO:** 7,92 x 57 mm (Máuser Alemán).

**MARCAJE:**

P= Polte Armaturen und Maschinenfabrid A.G.

Fábrica de Magdeburgo (Alemania).

29= 1929.

S\*= Vaina de latón.

8= Lote 8.

Restos de laca verde en junta de pistón (ánulo)

**COMENTARIOS:** Vaina para proyectiles de 7,92 mm. Presenta golpe en cuerpo en zona próxima a la gola producido durante la recuperación del material en campo.

**COORDENADA Y REFERENCIAS:**

Punto Central del Conjunto

Datum UTM 30 T ED50 274607.04,4766007.77,1150

Datum UTM 30 T ETRS89 274498.09,4765802.57,1150

(Ver dispersión del hallazgo dentro del conjunto en Plano de Dispersión).



P  
29 S\*  
8

**PARASIMON 2013**

**Nº DE INVENTARIO:** 3

**OBJETO:** Vaina.

**MATERIAL:** Latón.

**FECHA:** 1935.

**TIPO:** 7,92 x 57 mm (Máuser Alemán).

**MARCAJE:**

P= Polte Armaturen und Maschinenfabrid A.G.

Fábrica de Magdeburgo (Alemania).

35= 1935.

S\*= Vaina de latón.

170= Lote 170.

**COMENTARIOS:** Vaina para proyectiles de 7,92 mm. Presenta pequeña deformación por golpe en boca.

**COORDENADA Y REFERENCIAS:**

Punto Central del Conjunto

Datum UTM 30 T ED50 274607.04,4766007.77,1150

Datum UTM 30 T ETRS89 274498.09,4765802.57,1150

(Ver dispersión del hallazgo dentro del conjunto en Plano de Dispersión).



P  
35 S\*  
170

**PARASIMON 2013****Nº DE INVENTARIO:** 4**OBJETO:** Cepillo.**MATERIAL:** Cerdas naturales y mango de ¿plástico?.**FECHA:** Anterior a febrero de 1937.**DESCRIPCIÓN:** Extremo distal de cepillo. Largo conservado: 5,8 cm. Anchura en cabeza: 1,15 cm. Presenta las cerdas distribuidas en tres filas de 12, 13 y 12 grupos de cerdas respectivamente.**COMENTARIOS:** Hallado junto a vaina nº 7. Se trata de un objeto de uso personal. Se ha descartado su uso para limpieza del cañón de un fusil porque la anchura de la cabeza supera el calibre del arma. Es posible que la fractura no sea accidental, sino que responda a una cierta costumbre entre presos o soldados en tránsito de romper la cabeza del cepillo de dientes para que quepa en el bolsillo de la camisa.**COORDENADA Y REFERENCIAS:**

Punto Central del Conjunto

Datum UTM 30 T ED50 274607.04,4766007.77,1150

Datum UTM 30 T ETRS89 274498.09,4765802.57,1150

(Ver dispersión del hallazgo dentro del conjunto en Plano de Dispersión).

**PARASIMON 2013****Nº DE INVENTARIO:** 5**OBJETO:** Vaina.**MATERIAL:** Latón.**FECHA:** 1936.**TIPO:** 7,92 x 57 mm (Máuser Alemán).**MARCAJE:**

P131= Deutsche Waffen und Munitionsfabrik AG, Berlin-Borsigwalde. (Alemania).

36= 1936.

S\*= Vaina de latón.

56= Lote 56.



**P131**  
**36 S\***  
**56**

**COMENTARIOS:** Vaina para proyectiles de 7,92 mm. Presenta golpe en cuerpo en zona próxima a la gola y fractura en boca. Apareció a unos 15-20 cm de vaina nº 6.**COORDENADA Y REFERENCIAS:**

Punto Central del Conjunto

Datum UTM 30 T ED50 274607.04,4766007.77,1150

Datum UTM 30 T ETRS89 274498.09,4765802.57,1150

(Ver dispersión del hallazgo dentro del conjunto en Plano de Dispersión).



**PARASIMON 2013**

**Nº DE INVENTARIO:** 6

**OBJETO:** Vaina.

**MATERIAL:** Latón.

**FECHA:** 1936.

**TIPO:** 7,92 x 57 mm (Máuser Alemán).

**MARCAJE:**

P131= Deutsche Waffen und Munitionsfabrik AG,  
Berlin-Borsigwalde. (Alemania).

36= 1936.

S\*= Vaina de latón.

89= Lote 89.



**P131**  
**36 S\***  
**89**

**COMENTARIOS:** Vaina para proyectiles de 7,92 mm. Apareció a unos 15-20 cm de vaina nº 5. Mismo marcaje que nº 16.

**COORDENADA Y REFERENCIAS:**

Punto Central del Conjunto

Datum UTM 30 T ED50 274607.04,4766007.77,1150

Datum UTM 30 T ETRS89 274498.09,4765802.57,1150

(Ver dispersión del hallazgo dentro del conjunto en Plano de Dispersión).

**PARASIMON 2013**

**Nº DE INVENTARIO:** 7

**OBJETO:** Vaina.

**MATERIAL:** Latón.

**FECHA:** 1936.

**TIPO:** 7,92 x 57 mm (Máuser Alemán).

**MARCAJE:**

P= Polte Armaturen und Maschinenfabrid A.G.

Fábrica de Magdeburgo (Alemania).

36= 1936.

S\*= Vaina de latón.

105= Lote 105.



**P**  
**36 S\***  
**105**

**COMENTARIOS:** Vaina para proyectiles de 7,92 mm. Presenta Presenta golpe en cuerpo en zona próxima a la gola y pequeña deformación por golpe en boca. Marcaje igual que Nº 22.

**COORDENADA Y REFERENCIAS:**

Punto Central del Conjunto

Datum UTM 30 T ED50 274607.04,4766007.77,1150

Datum UTM 30 T ETRS89 274498.09,4765802.57,1150

(Ver dispersión del hallazgo dentro del conjunto en Plano de Dispersión).

**PARASIMON 2013**

**Nº DE INVENTARIO:** 8

**OBJETO:** Vaina.

**MATERIAL:** Latón.

**FECHA:** 1936.

**TIPO:** 7,92 x 57 mm (Máuser Alemán).

**MARCAJE:**

P131= Deutsche Waffen und Munitionsfabrik AG,  
Berlin-Borsigwalde. (Alemania).

36= 1936.

S\*= Vaina de latón.

90= Lote 90.

Restos de laca verde en junta de pistón (ánulo)

**COMENTARIOS:** Vaina para proyectiles de 7,92 mm. Marcaje igual que Nº 31.

**COORDENADA Y REFERENCIAS:**

Punto Central del Conjunto

Datum UTM 30 T ED50 274607.04,4766007.77,1150

Datum UTM 30 T ETRS89 274498.09,4765802.57,1150

(Ver dispersión del hallazgo dentro del conjunto en Plano de Dispersión).



**P131**  
**36 S\***  
**90**

**PARASIMON 2013**

**Nº DE INVENTARIO:** 9

**OBJETO:** Vaina.

**MATERIAL:** Latón.

**FECHA:** ¿?.

**TIPO:** 9 mm.

**MARCAJE:** No se ha podido determinar.

**COMENTARIOS:** Vaina para proyectiles de 9 mm. Munición para pistolas. Presenta pérdida de material en boca de vaina, por lo que tampoco se ha podido determinar el tipo exacto de cartucho al que corresponde.

**COORDENADA Y REFERENCIAS:**

Punto Central del Conjunto

Datum UTM 30 T ED50 274607.04,4766007.77,1150

Datum UTM 30 T ETRS89 274498.09,4765802.57,1150

(Ver dispersión del hallazgo dentro del conjunto en Plano de Dispersión).



**PARASIMON 2013**

**Nº DE INVENTARIO:** 10

**OBJETO:** Vaina.

**MATERIAL:** Latón.

**FECHA:** 1936.

**TIPO:** 7,92 x 57 mm (Máuser Alemán).

**MARCAJE:**

Marcaje dividido en cuatro sectores por líneas discontinuas. Las líneas discontinuas indican munición especial.

Z= Zbrojovka, Brno (A.S.), Bystrica (Checoslovaquia).

19 37= 1937.

S\*= Vaina de latón.

II= Mes de fabricación: Febrero.

**COMENTARIOS:** Vaina para proyectiles de 7,92 mm. Las líneas discontinuas del marcaje indican munición especial pero no ha podido ser identificada. Presenta pequeña deformación por golpe en boca.

**COORDENADA Y REFERENCIAS:**

Punto Central del Conjunto

Datum UTM 30 T ED50 274607.04,4766007.77,1150

Datum UTM 30 T ETRS89 274498.09,4765802.57,1150

(Ver dispersión del hallazgo dentro del conjunto en Plano de Dispersión).



Z  
19 37  
II

**PARASIMON 2013**

**Nº DE INVENTARIO:** 11

**OBJETO:** Vaina.

**MATERIAL:** Latón.

**FECHA:** 1936.

**TIPO:** 7,92 x 57 mm (Máuser Alemán).

**MARCAJE:**

P132= Metallwerke Wandhofen GmbH de Schwerte (Alemania).

36= 1936.

S\*= Vaina de latón.

1= Lote 1.

**COMENTARIOS:** Vaina para proyectiles de 7,92 mm. Presenta deformación por aplastamiento en cuerpo, gola, gollete y boca. Es posible que consecuencia de una extracción defectuosa de la recámara. Marcaje igual que Nº 29.

**COORDENADA Y REFERENCIAS:**

Punto Central del Conjunto

Datum UTM 30 T ED50 274607.04,4766007.77,1150

Datum UTM 30 T ETRS89 274498.09,4765802.57,1150

(Ver dispersión del hallazgo dentro del conjunto en Plano de Dispersión).



P132  
36 S\*  
1



**PARASIMON 2013**

**Nº DE INVENTARIO:** 12

**OBJETO:** Vaina.

**MATERIAL:** Latón.

**FECHA:** 1936.

**TIPO:** 7,92 x 57 mm (Máuser Alemán).

**MARCAJE:**

P186= Metallwerk Wolfenbüttel GmbH, Wolfenbüttel (Alemania).

36= 1936.

S\*= Vaina de latón.

44= Lote 44.



**P186**  
**36 S\***  
**44**

**COMENTARIOS:** Vaina para proyectiles de 7,92 mm. Presenta varios golpes en cuerpo. Mismo marcaje que nº 15

Punto Central del Conjunto

Datum UTM 30 T ED50 274607.04,4766007.77,1150

Datum UTM 30 T ETRS89 274498.09,4765802.57,1150

(Ver dispersión del hallazgo dentro del conjunto en Plano de Dispersión).

**PARASIMON 2013**

**Nº DE INVENTARIO:** 13

**OBJETO:** Vaina.

**MATERIAL:** Latón.

**FECHA:** 1935.

**TIPO:** 7,92 x 57 mm (Máuser Alemán).

**MARCAJE:**

35= 1935



**?**  
**35 ?**  
**?**

**COMENTARIOS:** Vaina para proyectiles de 7,92 mm. Sólo se ha podido identificar un número 35, correspondiente al año de fabricación. Conserva también tres pequeñas muescas rectangulares en el perímetro del pistón, característico de la munición centroeuropea. Presenta golpes en cuerpo.

**COORDENADA Y REFERENCIAS:**

Punto Central del Conjunto

Datum UTM 30 T ED50 274607.04,4766007.77,1150

Datum UTM 30 T ETRS89 274498.09,4765802.57,1150

(Ver dispersión del hallazgo dentro del conjunto en Plano de Dispersión).

**PARASIMON 2013**

**Nº DE INVENTARIO:** 14

**OBJETO:** Vaina.

**MATERIAL:** Latón.

**FECHA:** 1936.

**TIPO:** 7,92 x 57 mm (Máuser Alemán).

**MARCAJE:**

Marcaje dividido en cuatro sectores por líneas discontinuas. Las líneas discontinuas indican munición especial.

Z= **Zbrojovka, Brno (A.S.), Bystrica**  
(Checoslovaquia).

19 37= 1937.

S\*= Vaina de latón.

II= Mes de fabricación: Febrero.

**COMENTARIOS:** Vaina para proyectiles de 7,92 mm. Las líneas discontinuas del marcaje indican munición especial pero no ha podido ser identificada. Presenta aplastamiento en cuerpo.

**COORDENADA Y REFERENCIAS:**

Punto Central del Conjunto

Datum UTM 30 T ED50 274607.04,4766007.77,1150

Datum UTM 30 T ETRS89 274498.09,4765802.57,1150

(Ver dispersión del hallazgo dentro del conjunto en Plano de Dispersión).



Z  
19 37  
II

**PARASIMON 2013**

**Nº DE INVENTARIO:** 15

**OBJETO:** Vaina.

**MATERIAL:** Latón.

**FECHA:** 1936.

**TIPO:** 7,92 x 57 mm (Máuser Alemán).

**MARCAJE:**

P186= Metallwerk Wolfenbüttel GmbH, Wolfenbüttel  
(Alemania).

36= 1936.

S\*= Vaina de latón.

44= Lote 44.

**COMENTARIOS:** Vaina para proyectiles de 7,92 mm. Presenta varios golpes en cuerpo. Mismo marcaje que número 12.

**COORDENADA Y REFERENCIAS:**

Punto Central del Conjunto

Datum UTM 30 T ED50 274607.04,4766007.77,1150

Datum UTM 30 T ETRS89 274498.09,4765802.57,1150

(Ver dispersión del hallazgo dentro del conjunto en Plano de Dispersión).



P186  
36 S\*  
44

**PARASIMON 2013**

**Nº DE INVENTARIO:** 16

**OBJETO:** Vaina.

**MATERIAL:** Latón.

**FECHA:** 1936.

**TIPO:** 7,92 x 57 mm (Máuser Alemán).

**MARCAJE:**

P131= Deutsche Waffen und Munitionsfabrik AG,  
Berlin-Borsigwalde. (Alemania).

36= 1936.

S\*= Vaina de latón.

89= Lote 89.



**P131**  
**36 S\***  
**89**

**COMENTARIOS:** Vaina para proyectiles de 7,92 mm. Apareció entre nº 3 y nº 4, junto a nº 3. Mismo marcaje que nº 6.

**COORDENADA Y REFERENCIAS:**

Punto Central del Conjunto

Datum UTM 30 T ED50 274607.04,4766007.77,1150

Datum UTM 30 T ETRS89 274498.09,4765802.57,1150

(Ver dispersión del hallazgo dentro del conjunto en Plano de Dispersión).

**PARASIMON 2013**

**Nº DE INVENTARIO:** 17

**OBJETO:** Vaina.

**MATERIAL:** Latón.

**FECHA:** 1936.

**TIPO:** 7,92 x 57 mm (Máuser Alemán).

**MARCAJE:**

DWM= Deutsche Waffen und Munitionsfabrik AG,  
Berlin-Borsigwalde. (Alemania).

1936= Año 1936.

Restos de laca verde en junta de pistón (ánulo)

**COMENTARIOS:** Vaina para proyectiles de 7,92 mm. Apareció entre nº 3, nº 16 y nº 4. Mismo marcaje que nº 18, nº 20, nº 23 y nº 28. Presenta aplastamiento y fracturas múltiples producidos durante la recuperación del material en campo. Marcaje igual que Nº 18, Nº 20, Nº 23 y Nº 28.

**COORDENADA Y REFERENCIAS:**

Punto Central del Conjunto

Datum UTM 30 T ED50 274607.04,4766007.77,1150

Datum UTM 30 T ETRS89 274498.09,4765802.57,1150

(Ver dispersión del hallazgo dentro del conjunto en Plano de Dispersión).



**DWM**  
**1936**

**PARASIMON 2013**

**Nº DE INVENTARIO:** 18

**OBJETO:** Vaina.

**MATERIAL:** Latón.

**FECHA:** 1936.

**TIPO:** 7,92 x 57 mm (Máuser Alemán).

**MARCAJE:**

DWM= Deutsche Waffen und Munitionsfabrik AG,  
Berlin-Borsigwalde. (Alemania).

1936= Año 1936.

Restos de laca verde en junta de pistón (ánulo)

**COMENTARIOS:** Vaina para proyectiles de 7,92 mm. Apareció junto a nº 19. Presenta fractura en cuerpo producido durante la recuperación del material en campo. Marcaje igual que Nº 17, Nº 20, Nº 23 y Nº 28.

**COORDENADA Y REFERENCIAS:**

Punto Central del Conjunto

Datum UTM 30 T ED50 274607.04,4766007.77,1150

Datum UTM 30 T ETRS89 274498.09,4765802.57,1150

(Ver dispersión del hallazgo dentro del conjunto en Plano de Dispersión).



**DWM**

**1936**

**PARASIMON 2013**

**Nº DE INVENTARIO:** 19

**OBJETO:** Vaina.

**MATERIAL:** Latón.

**FECHA:** 1936.

**TIPO:** 7,92 x 57 mm (Máuser Alemán).

**MARCAJE:**

P131= Deutsche Waffen und Munitionsfabrik AG,  
Berlin-Borsigwalde. (Alemania).

36= 1936.

S\*= Vaina de latón.

32= Lote 32.

Restos de laca verde en junta de pistón (ánulo)

**COMENTARIOS:** Vaina para proyectiles de 7,92 mm. Apareció junto a Nº 19. Presenta fracturas en gollete y cuerpo.

**COORDENADA Y REFERENCIAS:**

Punto Central del Conjunto

Datum UTM 30 T ED50 274607.04,4766007.77,1150

Datum UTM 30 T ETRS89 274498.09,4765802.57,1150

(Ver dispersión del hallazgo dentro del conjunto en Plano de Dispersión).



**P131**

**36 S\***

**32**



**PARASIMON 2013**

**Nº DE INVENTARIO:** 20

**OBJETO:** Cartucho.

**MATERIAL:**

Vaina: Latón.

Proyectil: De tipo aerodinámico, blindado, con núcleo de plomo y envuelta de acero.

**FECHA:** 1936.

**TIPO:** 7,92 x 57 mm (Máuser Alemán).

**MARCAJE:**

DWM= Deutsche Waffen und Munitionsfabrik AG,  
Berlin-Borsigwalde. (Alemania).

1936= Año 1936.



**DWM**

**1936**

Restos de laca verde en junta de pistón (ánulo)

**COMENTARIOS:** Corresponde a munición ordinaria para fusilería de Máuser alemán, probablemente para carabinas *Kar 98 AZ*, las más comunes. El marcaje no indica munición especial. Estos proyectiles suelen llevar diferentes acabados, pero el estado de conservación (está afectado por la corrosión) no permite determinarlo. Marcaje igual que Nº 17, Nº 18, Nº 23 y Nº 28.

**COORDENADA Y REFERENCIAS:**

Punto Central del Conjunto

Datum UTM 30 T ED50 274607.04,4766007.77,1150

Datum UTM 30 T ETRS89 274498.09,4765802.57,1150

(Ver dispersión del hallazgo dentro del conjunto en Plano de Dispersión).

**PARASIMON 2013**

**Nº DE INVENTARIO:** 21

**OBJETO:** Vaina.

**MATERIAL:** Latón.

**FECHA:** 1936.

**TIPO:** 7,92 x 57 mm (Máuser Alemán).

**MARCAJE:**

P25= Atribuido a Metallwarenfabrik Treuenbrietzen,  
Fábrica de Sebalhdhushof. (Alemania).

34= 1934.

S\*= Vaina de latón.

18= Lote 18.

**COMENTARIOS:** Vaina para proyectiles de 7,92 mm. Presenta fracturas en gollete y cuerpo.

**COORDENADA Y REFERENCIAS:**

Punto Central del Conjunto

Datum UTM 30 T ED50 274607.04,4766007.77,1150

Datum UTM 30 T ETRS89 274498.09,4765802.57,1150

(Ver dispersión del hallazgo dentro del conjunto en Plano de Dispersión).



**P25**  
**34 S\***  
**18**

**PARASIMON 2013**

**Nº DE INVENTARIO:** 22

**OBJETO:** Vaina.

**MATERIAL:** Latón.

**FECHA:** 1936.

**TIPO:** 7,92 x 57 mm (Máuser Alemán).

**MARCAJE:**

P= Polte Armaturen und Maschinenfabrik A.G.,  
fábrica de Magdeburgo. (Alemania).

36= 1936.

S\*= Vaina de latón.

105= Lote 105.

**COMENTARIOS:** Vaina para proyectiles de 7,92 mm. Presenta pequeña abolladura en cuerpo. Apareció junto a Nº 20 y Nº 21. Marcaje igual que Nº 7.

**COORDENADA Y REFERENCIAS:**

Punto Central del Conjunto

Datum UTM 30 T ED50 274607.04,4766007.77,1150

Datum UTM 30 T ETRS89 274498.09,4765802.57,1150

(Ver dispersión del hallazgo dentro del conjunto en Plano de Dispersión).



P  
36 S\*  
105

**PARASIMON 2013**

**Nº DE INVENTARIO:** 23

**OBJETO:** Vaina.

**MATERIAL:** Latón.

**FECHA:** 1936.

**TIPO:** 7,92 x 57 mm (Máuser Alemán).

**MARCAJE:**

DWM= Deutsche Waffen und Munitionsfabrik AG,  
Berlin-Borsigwalde. (Alemania).

1936= Año 1936.

**COMENTARIOS:** Vaina para proyectiles de 7,92 mm. Apareció junto a Nº 24 y Nº 25. Presenta fractura en cuerpo producido durante la recuperación del material en campo con división en dos fragmentos. Marcaje igual que Nº 17, Nº 18, Nº 20 y Nº 28.

**COORDENADA Y REFERENCIAS:**

Punto Central del Conjunto

Datum UTM 30 T ED50 274607.04,4766007.77,1150

Datum UTM 30 T ETRS89 274498.09,4765802.57,1150

(Ver dispersión del hallazgo dentro del conjunto en Plano de Dispersión).



DWM  
1936

**PARASIMON 2013**

**Nº DE INVENTARIO:** 24

**OBJETO:** Vaina.

**MATERIAL:** Latón.

**FECHA:** 1936.

**TIPO:** 7,92 x 57 mm (Máuser Alemán).

**MARCAJE:**

P131= Deutsche Waffen und Munitionsfabrik AG,  
Berlin-Borsigwalde. (Alemania).

36= 1936.

S\*= Vaina de latón.

85= Lote 85.

Restos de laca verde en junta de pistón (ánulo)

**COMENTARIOS:** Vaina para proyectiles de 7,92 mm. Apareció junto a Nº 25 e inmediatamente al lado de Nº 23. Presenta pequeña abolladura en cuerpo y fracturas en gollete.

**COORDENADA Y REFERENCIAS:**

Punto Central del Conjunto

Datum UTM 30 T ED50 274607.04,4766007.77,1150

Datum UTM 30 T ETRS89 274498.09,4765802.57,1150

(Ver dispersión del hallazgo dentro del conjunto en Plano de Dispersión).



**P131**  
**36 S\***  
**85**

**PARASIMON 2013**

**Nº DE INVENTARIO:** 25

**OBJETO:** Cartucho.

**MATERIAL:**

Vaina: Latón.

Proyectil: De tipo aerodinámico, blindado, con núcleo de plomo y envuelta de acero.

**FECHA:** 1936.

**TIPO:** 7,92 x 57 mm (Máuser Alemán).

**MARCAJE:**

P131= Deutsche Waffen und Munitionsfabrik AG,  
Berlin-Borsigwalde. (Alemania).

36= 1936.

S\*= Vaina de latón.

51= Lote 51.

Restos de laca verde en junta de pistón (ánulo)

**COMENTARIOS:** Corresponde a munición ordinaria para fusilería de Máuser alemán, probablemente para carabinas *Kar 98 AZ*, las más comunes. El marcaje no indica munición especial. Estos proyectiles suelen llevar diferentes acabados, pero el estado de conservación (está afectado por la corrosión) no permite determinarlo. Apareció junto a Nº 24 e inmediatamente al lado de Nº 23. Pequeñas abolladuras en cuerpo, en zona próxima a gola. Marcaje igual que Nº 26, también cartucho.

**COORDENADA Y REFERENCIAS:**

Punto Central del Conjunto

Datum UTM 30 T ED50 274607.04,4766007.77,1150

Datum UTM 30 T ETRS89 274498.09,4765802.57,1150

(Ver dispersión del hallazgo dentro del conjunto en Plano de Dispersión).



**P131**  
**36 S\***  
**51**

**PARASIMON 2013**

**Nº DE INVENTARIO:** 26

**OBJETO:** Cartucho.

**MATERIAL:**

Vaina: Latón.

Proyectil: De tipo aerodinámico, blindado, con núcleo de plomo y envuelta de acero.

**FECHA:** 1936.

**TIPO:** 7,92 x 57 mm (Máuser Alemán).

**MARCAJE:**

P131= Deutsche Waffen und Munitionsfabrik AG, Berlin-Borsigwalde. (Alemania).

36= 1936.

S\*= Vaina de latón.

51= Lote 51.

Restos de laca verde en junta de pistón (ánulo)

**COMENTARIOS:** Corresponde a munición ordinaria para fusilería de Máuser alemán, probablemente para carabinas *Kar 98 AZ*, las más comunes. El marcaje no indica munición especial. Estos proyectiles suelen llevar diferentes acabados, pero el estado de conservación (está afectado por la corrosión) no permite determinarlo. Marcaje igual que Nº 25, también cartucho.

**COORDENADA Y REFERENCIAS:**

Punto Central del Conjunto

Datum UTM 30 T ED50 274607.04,4766007.77,1150

Datum UTM 30 T ETRS89 274498.09,4765802.57,1150

(Ver dispersión del hallazgo dentro del conjunto en Plano de Dispersión).



**P131**  
**36 S\***  
**51**





**PARASIMON 2013**

**Nº DE INVENTARIO:** 27

**OBJETO:** Vaina.

**MATERIAL:** Latón.

**FECHA:** 1936.

**TIPO:** 7,92 x 57 mm (Máuser Alemán).

**MARCAJE:**

P= Polte Armaturen und Maschinenfabrik A.G.,  
fábrica de Magdeburgo. (Alemania).

36= 1936.

S\*= Vaina de latón.

103= Lote 103.

**COMENTARIOS:** Vaina para proyectiles de 7,92 mm.

**COORDENADA Y REFERENCIAS:**

Punto Central del Conjunto

Datum UTM 30 T ED50 274607.04,4766007.77,1150

Datum UTM 30 T ETRS89 274498.09,4765802.57,1150

(Ver dispersión del hallazgo dentro del conjunto en Plano de Dispersión)



P  
36 S\*  
103

**PARASIMON 2013**

**Nº DE INVENTARIO:** 28

**OBJETO:** Vaina

**MATERIAL:** Latón.

**FECHA:** 1936.

**TIPO:** 7,92 x 57 mm (Máuser Alemán).

**MARCAJE:**

DWM= Deutsche Waffen und Munitionsfabrik AG,  
Berlin-Borsigwalde. (Alemania).

1936= Año 1936.

Restos de laca verde en junta de pistón (ánulo)



DWM  
1936

**COMENTARIOS:** Vaina para proyectiles de 7,92 mm. Marcaje igual que Nº 17, Nº 18,  
Nº 20 y Nº 23.

**COORDENADA Y REFERENCIAS:**

Punto Central del Conjunto

Datum UTM 30 T ED50 274607.04,4766007.77,1150

Datum UTM 30 T ETRS89 274498.09,4765802.57,1150

(Ver dispersión del hallazgo dentro del conjunto en Plano de Dispersión)

**PARASIMON 2013**

**Nº DE INVENTARIO:** 29

**OBJETO:** Vaina.

**MATERIAL:** Latón.

**FECHA:** 1936.

**TIPO:** 7,92 x 57 mm (Máuser Alemán).

**MARCAJE:**

P132= Metallwerke Wandhofen GmbH de Schwerte (Alemania).

36= 1936.

S\*= Vaina de latón.

1= Lote 1.

**COMENTARIOS:** Vaina para proyectiles de 7,92 mm. Presenta deformación y fracturas en cuerpo y gollete producidas durante la recuperación del material en campo, con división en dos fragmentos. Marcaje igual que Nº 11.

**COORDENADA Y REFERENCIAS:**

Punto Central del Conjunto

Datum UTM 30 T ED50 274607.04,4766007.77,1150

Datum UTM 30 T ETRS89 274498.09,4765802.57,1150

(Ver dispersión del hallazgo dentro del conjunto en Plano de Dispersión)



**P132**  
**36 S\***  
**1**

**PARASIMON 2013**

**Nº DE INVENTARIO:** 30

**OBJETO:** Vaina.

**MATERIAL:** Latón.

**FECHA:** 1936.

**TIPO:** 7,92 x 57 mm (Máuser Alemán).

**MARCAJE:**

P132= Metallwerke Wandhofen GmbH de Schwerte (Alemania).

36= 1936.

S\*= Vaina de latón.

5= Lote 5.

**COMENTARIOS:** Vaina para proyectiles de 7,92 mm. Presenta deformación en gollete.

**COORDENADA Y REFERENCIAS:**

Punto Central del Conjunto

Datum UTM 30 T ED50 274607.04,4766007.77,1150

Datum UTM 30 T ETRS89 274498.09,4765802.57,1150

(Ver dispersión del hallazgo dentro del conjunto en Plano de Dispersión)



**P132**  
**36 S\***  
**5**

**PARASIMON 2013**

**Nº DE INVENTARIO:** 31

**OBJETO:** Vaina.

**MATERIAL:** Latón.

**FECHA:** 1936.

**TIPO:** 7,92 x 57 mm (Máuser Alemán).

**MARCAJE:**

P131= Deutsche Waffen und Munitionsfabrik AG,  
Berlin-Borsigwalde. (Alemania).

36= 1936.

S\*= Vaina de latón.

90= Lote 90.

Restos de laca verde en junta de pistón (ánulo)

**COMENTARIOS:** Vaina para proyectiles de 7,92 mm. Marcaje igual que Nº 8.

**COORDENADA Y REFERENCIAS:**

Punto Central del Conjunto

Datum UTM 30 T ED50 274607.04,4766007.77,1150

Datum UTM 30 T ETRS89 274498.09,4765802.57,1150

(Ver dispersión del hallazgo dentro del conjunto en Plano de Dispersión)



**P131**  
**36 S\***  
**90**

**PARASIMON 2013**

**Nº DE INVENTARIO:** 32

**OBJETO:** Núcleo de plomo de proyectil blindado.

**MATERIAL:** Plomo.

**PESO:** 3,44 gr.

**FECHA:** No se ha podido determinar con exactitud. La fecha *ante quem* queda establecida en febrero de 1937.



**COMENTARIOS:** Se trata de un núcleo de un proyectil blindado. Conserva restos de óxidos de Fe o aleaciones del mismo, por lo que el blindaje seguramente sería de acero. No se sabe con exactitud si ha perdido parte de material en el impacto o bien conserva el peso original. Atendiendo al bajo peso, es posible que corresponda al núcleo de un proyectil de pistola.

Se encuentra fuertemente deformado por impacto, razón por la cual, seguramente, ha perdido toda la envuelta del blindaje original del proyectil, aunque aún conserva en una cara parte de la curvatura de la forma original del cuerpo del proyectil.

**COORDENADA Y REFERENCIAS:**

Punto Central del Conjunto

Datum UTM 30 T ED50 274607.04,4766007.77,1150

Datum UTM 30 T ETRS89 274498.09,4765802.57,1150

(Ver dispersión del hallazgo dentro del conjunto en Plano de Dispersión)

**PARASIMON 2013**

**Nº DE INVENTARIO:** 33

**OBJETO:** Núcleo de plomo de proyectil blindado.

**MATERIAL:** Plomo.

**PESO:** 5,81 gr.

**FECHA:** No se ha podido determinar con exactitud. La fecha *ante quem* queda establecida en febrero de 1937.



**COMENTARIOS:** Se trata de un núcleo de un proyectil blindado. Aún conserva la forma aerodinámica de la ojiva, aunque el resto del cuerpo se encuentra aplastado. No conserva restos del blindaje. A partir del ejemplar anterior, de la coherencia del conjunto de vainas y cartuchos recuperados, y de la munición conservada en los cartuchos recuperados, muy posiblemente corresponde al núcleo de un proyectil de 7,92 mm para cartuchos de Máuser Alemán, blindado con una envuelta de acero. Se encuentra fuertemente deformado por impacto, razón por la cual, seguramente, ha perdido toda la envuelta del blindaje original del proyectil.

**COORDENADA Y REFERENCIAS:**

Punto Central del Conjunto

Datum UTM 30 T ED50 274607.04,4766007.77,1150

Datum UTM 30 T ETRS89 274498.09,4765802.57,1150

(Ver dispersión del hallazgo dentro del conjunto en Plano de Dispersión).

**PARASIMON 2013**

**Nº DE INVENTARIO:** 34

**OBJETO:** Cartucho.

**MATERIAL:**

Vaina: Latón.

Proyectil: De tipo aerodinámico, blindado, con núcleo de plomo y envuelta de acero.

**FECHA:** 1935.

**TIPO:** 7,92 x 57 mm (Máuser Alemán).

**MARCAJE:**

P131= Deutsche Waffen und Munitionsfabrik AG, Berlin-Borsigwalde. (Alemania).

35= 1935.

S\*= Vaina de latón.

35= Lote 35.



**P131**  
**35 S\***  
**35**

**COMENTARIOS:** Corresponde a munición ordinaria para fusilería de Máuser alemán, probablemente para carabinas *Kar 98 AZ*, las más comunes. El marcaje no indica munición especial. Estos proyectiles suelen llevar diferentes acabados, pero el estado de conservación (está afectado por la corrosión) no permite determinarlo. Pequeña abolladura en cuerpo, en zona próxima a gola.

**COORDENADA Y REFERENCIAS:**

Punto Central del Conjunto

Datum UTM 30 T ED50 274607.04,4766007.77,1150

Datum UTM 30 T ETRS89 274498.09,4765802.57,1150

(Ver dispersión del hallazgo dentro del conjunto en Plano de Dispersión).



**PARASIMON 2013**

**Nº DE INVENTARIO:** 35

**OBJETO:** Vaina.

**MATERIAL:** Latón.

**FECHA:** 1935.

**TIPO:** 7,92 x 57 mm (Máuser Alemán).

**MARCAJE:**

P131= Deutsche Waffen und Munitionsfabrik AG,  
Berlin-Borsigwalde. (Alemania).

35= 1935.

S\*= Vaina de latón.

39= Lote 39.

Restos de laca verde en junta de pistón (ánulo)

**COMENTARIOS:** Vaina para proyectiles de 7,92 mm.

**COORDENADA Y REFERENCIAS:**

Punto Central del Conjunto

Datum UTM 30 T ED50 274607.04,4766007.77,1150

Datum UTM 30 T ETRS89 274498.09,4765802.57,1150

(Ver dispersión del hallazgo dentro del conjunto en Plano de Dispersión).



**P131**  
**35 S\***  
**39**

**PARASIMON 2013**

**Nº DE INVENTARIO:** 36

**OBJETO:** Vaina.

**MATERIAL:** Latón.

**FECHA:** 1923.

**TIPO:** 7,92 x 57 mm (Máuser Alemán).

**MARCAJE:**

Marcaje dividido en cuatro sectores por líneas continuas.

W= Wojskowa Wytwórnia Amunicji Karabinowej  
de Varsovia. (Polonia).

19 23= 1923.

(Logo Águila)

**COMENTARIOS:** Vaina para proyectiles de 7,92 mm. Conservación del marcaje irregular pero reconocible.

**COORDENADA Y REFERENCIAS:**

Punto Central del Conjunto

Datum UTM 30 T ED50 274607.04,4766007.77,1150

Datum UTM 30 T ETRS89 274498.09,4765802.57,1150

(Ver dispersión del hallazgo dentro del conjunto en Plano de Dispersión).



**W**  
**19 23**  
**(Logo Águila)**

**PARASIMON 2013**

**Nº DE INVENTARIO:** 37

**OBJETO:** Fragmento de espoleta.

**TIPO:** Modelo 24 "Garrido".

**MATERIAL:** Latón.

**FECHA:** No se ha podido determinar.

**FABRICA:** Fábrica Nacional de Toledo. Toledo (España).

**COMENTARIOS:** Hallado en sendero junto a maleza, a unos 12 metros del Punto Central del conjunto. Este tipo de espoletas se empleaba en granadas rompedoras y se encuentra en los calibres 70 mm, 75 mm y 155 mm. Era reglamentaria del Ejército Español y fue muy utilizada durante la Guerra Civil.

**COORDENADA Y REFERENCIAS:**

Lugar de hallazgo (separado del conjunto)

Datum UTM 30 T ED50 274631.79,4766002.26,1166

Datum UTM 30 T ETRS89 274512.62,4765798.92,1166

**BIBLIOGRAFÍA Y REFERENCIAS:** Jiménez De La Beraza 1925.  
[http://amónio.es/espoleta\\_garrido\\_mod24.htm](http://amónio.es/espoleta_garrido_mod24.htm)

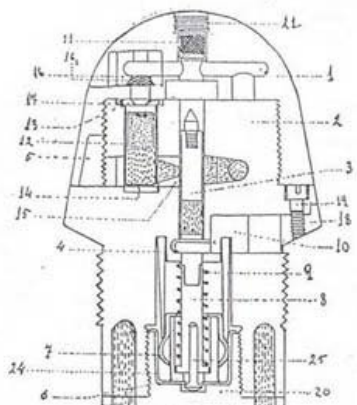
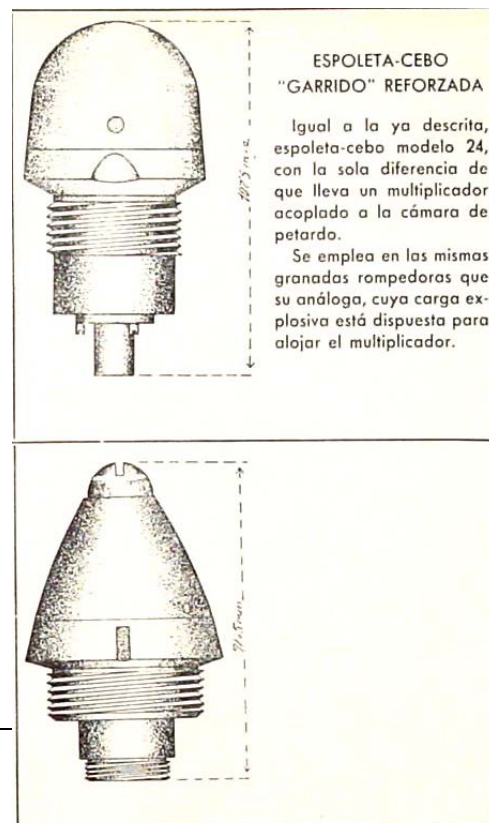


Fig. 36



## 7 BIBLIOGRAFÍA Y REFERENCIAS

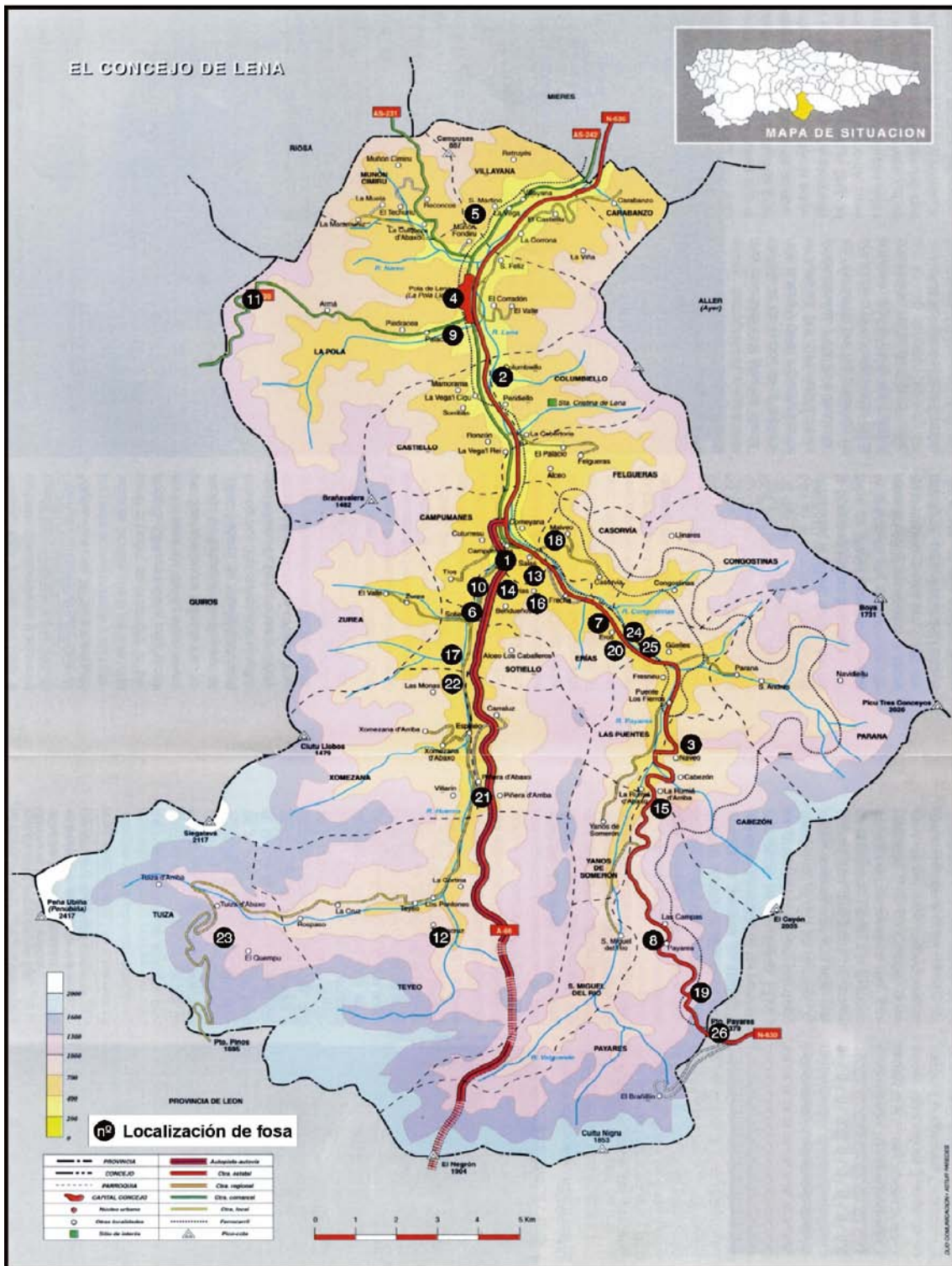
- Basteiro, C. M. (2010): "Parasimón, herida abierta". *La Nueva España*, 19 de agosto de 2010.
- Gómez Villota, F. (1998): *Represión clerical franquista en el concejo de Lena: 1937-1975*. Autoedición.
- Jiménez De La Beraza, (1925): *Municiones*. Imp. de la Academia de Artillería. Segovia.
- Martínez Velasco, A. (2008): "Breve introducción a la cartuchería para arqueólogos". *Sautuola*, XIV. Santander: 383-398.  
(Disponible online: [http://www.municion.org/SautuolaXIV\\_024.pdf](http://www.municion.org/SautuolaXIV_024.pdf))
- Valenciaga, J. L. (2007): "Anexo VI. Armas utilizadas habitualmente en los frentes de Eibar y Elgeta". En J. Gutiérrez Arosa, *La Guerra Civil en Eibar y Elgeta*. Donostia-San Sebastian: 1-29. (Disponible online: <http://egoibarra.com/publicaciones/libros-de-eibar/la-guerra-civil-en-eibar-y-elgeta>)
- [www.municion.org](http://www.municion.org)
- [http://amonio.es/espoleta\\_garrido\\_mod24.htm](http://amonio.es/espoleta_garrido_mod24.htm)
- Mapa de Fosas Comunes de Asturias
- <http://tematico.asturias.es/asunsoci/fosas/index.htm>
- Inventario de Fosas Comunes de Asturias. Ficha 30-19 (Parasimón) .





**ANEXO DOCUMENTAL ADJUNTO:**

1. **Declaración de Celestino García “Celesto”.**
2. **Noticia del periódico “La Nueva España”.** Noticia de la visita de Celesto García al lugar de los hechos e identificación del mismo *in situ*.
3. **Extracto del libro "Gómez Villota, F. (1998): *Represión clerical franquista en el concejo de Lena: 1937-1975*".** Autoedición (no aparece el lugar de edición). Referencias a los sucesos del paraje denominado Parasimón en la página 160.
4. **BOPA. Boletín Oficial del Principado de Asturias.** Inventario de Patrimonio Arqueológico del Concejo de Lena, Asturias.
5. **Inventario de Fosas de Asturias. Ficha 30-19:** Conceyu de Lena, N° 30, y fosas N° 19.



- Mapa de fosas Comunes localizadas en el Concejo de Lena, Asturias.

## RELATOS DE HORROR, AÑO 1.937 (Guerra Civil Española 1.936/39)

5º

Con fecha, 25 de abril del 2010, Celestino García García, con DNI nº 15163389-H, nacido en Pajares en 1.919, el 22 de noviembre, en el pleno uso de sus facultades, con domicilio actual en la calle Severo Ochoa, 19-2º de la villa de la Pola, en el concejo de Lena, hace esta declaración con carácter público, a los efectos que se consideren necesarios, donde expone, lo por él visto, a finales del año 1.937, recientemente acabada la guerra civil en Asturias, en días y lugares diferentes, pero en ambos casos, cercanos al pueblo donde nació, anteriormente mencionado.

Celesto, como normal y popularmente se le conoce, le brotan las lagrimas al recordar los hechos, los lugares, y aquellos amargos y trágicos días, donde según dice, en unos momentos, fueron segadas unas vidas jóvenes, por unas fieras humanas asesinas, por el delito de haber sido leales, a su pensamiento y a su Patria. Y nos lo relata así:

"Tenía dieciséis años, acercándome ya a los diecisiete, iba un aciago día a caballo, del que no recuerdo la fecha, camino de la Mortera (Pajares), para recoger leña, cuando me di cuenta, que detrás de mi, venia un camión, al alcanzarme, y una vez que se encontraba a mi altura, uno de los ocupantes de la cabina, de los que armados iban me dijo:¿Chaval a donde vas?, se lo explique y me contestó, ¡Pues camina delante o detrás! Yo, estimule al animal y me fui delante del vehiculo, me oía lo que pasaba, llegado al lugar, me acerque hasta donde había un montón de leña, un poco alejado de la cuadra, en un sitio conocido como Parasimón, y me dispuse a cargarlo en el caballo.

Cuando esto hacia, comenzaron a sonar disparos, poco a poco, arrastrándome, siempre procurando ir bien escondido, me situé en un lugar, donde veía lo que estaba ocurriendo. Lo que allí sucedió fue atroz, había dos grupos de personas, uno de diez, y otro, un poco más apartado, de doce, pero ambos, cercanos a la cuadra, que allí existía, hombres jóvenes, que atados de pies y manos, a tiros los asesinaron. Y una vez, que dejaron de disparar, con cuchillos, machetes y navajas, les cortaron los rostros desfigurándolos, para que así, no pudiesen ser reconocidos con facilidad.

Los asesinos se fueron, con el terreno debidamente despejado, de fieras de dos patas, baje rápidamente al pueblo de Pajares, se lo hice saber al maestro, que era como el representante de la autoridad, y este, a pesar de lo que algunas gentes de él dijeron, era una persona buena, reunió a un grupo de hombres, que con las debidas herramientas, se fueron al lugar de los crímenes, abrieron dos grandes fosas, enterrando cada grupo junto, y en el mismo sitio donde se encontraban los cadáveres.

Los homicidas, algunos, al irse, según me dijo la mujer que con ellos hablo, una del pueblo, bajaron a pie, antes que el camión, al pasar cerca de una cuadra, donde esta señora se encontraba, ordeñando y atendiendo sus vacas, uno, le pidió un poco de leche, al dárselo en un vaso, la mujer vio que tenia su calzado manchado en sangre y se lo hizo saber, a lo cual, el individuo sonriéndose, al tiempo, que causaba la risa de sus compañeros, le contestó: ¡Normal, es que venimos de matar castrones!"

Con el tiempo, como si alguien quisiera recordar el lugar de los asesinatos, se plantaron unos pinos, cercanos a las sepulturas, que aun hoy en el lugar están, como inequívoca señal, de lo entonces ocurrido. Se supo más tarde, que tanto los fusilados, como los asesinados, eran todos procedentes del vecino concejo de Aller, y entre ellos, había un lenense de nombre Luís Cienfuegos, natural del pueblo de Parana, que por habitar en Santibáñez de Murias, fue traído para ser ejecutado, a esta zona en los montes de Pajares.

Otra ocasión en que Celesto vio, y en fecha no muy lejana a la anterior, dentro del mismo año, el ametrallamiento de unos prisioneros republicanos, por chequistas del bando triunfador, fue en un lugar de la carretera del puerto, conocido como "LA CURVA EL CUTU".

"Había estado en la Romía, en casa de una tía suya, viuda, a la cual, de vez en cuando, le iba a prestar alguna ayuda. Cuando se dirigía a una finca, propiedad de esta señora, para realizar el trabajo por ella encargado, y al estar cerca del lugar, vio llegar un camión, seguido de dos o tres coches. Pararon todos en plena curva, se apearon, algunos de ellos con uniforme de la Guardia Civil, y comenzaron a hacer bajar del camión, a sus prisioneros, no recuerda el número exacto, pero le parece que podrían ser, entre 40 o 41 hombres mayormente jóvenes, que los hicieron caminar, hasta la parte baja del muro de la carretera, y cuando allí estuvieron, todos con los pies atados, proporcionándoles unas pocas herramientas, les obligaron a trabajar hasta cavar lo que sería, su propia fosa.

Cuando, subido y escondido, entre el ramaje de una cerezal se encontraba, llegó un señor mayor del pueblo, y juntos lo vieron todo, este hombre, era el padre de Fernandín; persona de derechas, que lloro al ver, como mataban a los jóvenes republicanos y se lamentaba diciendo; "Señor, a esto no hay derecho", pero al igual que yo me explica, no se atrevió a salir de su escondite.

Dice que; hubo otro testigo de la masacre, una señora de nombre María, que caminando (Venía de visitar en la cárcel a un hijo), subía por la carretera, y antes de llegar al lugar, le echaron el alto, haciéndola dar la vuelta, cosa que simuló, para esconderse y así poder ver lo ocurrido. Todo el tiempo que duró, que fue según nuestro testigo, una hora y media, la "operación", no se permitió el paso a nadie, ni a nada, tanto a persona, animal o vehículo.

La fosa estaba hecha, y con el visto bueno de los homicidas, al trabajo realizado, les ordenaron subir a la parte de arriba de la carretera, dando saltos, pues seguían con los pies atados, y una vez arrimados al muro de protección (popularmente petril), encima mismo del enterramiento, debidamente alineados, alguien dice, que algunos incluso confesados, por un cura que se encontraba en el interior del camión, lo que nuestro amigo no confirma, desde la otra orilla de la carretera, comenzaron a ametrallarlos, pero uno, antes de que cayese el compañero que se encontraba a su lado, y nuestro Celesto lo recuerda perfectamente, se dejó caer, y rodando por la pendiente de la pradera, consiguió llegar al río y escapar de la segura muerte.

Se volvió a casa de su tía, le explico lo que había visto, y le dijo que se iba para ver o poder ayudar, al escapado, que de seguro estaba herido, la mujer se lo impidió, por miedo a que se supiese su interés, y los caciques del lugar le hicieron algo, pero al siguiente día, bien de mañana, siguió el rastro del lesionado, incluso encontró manchas de sangre, hasta que éste perdió por la orilla del Pajares."

EPILOGO.-Lo aquí escrito, tiene la conformidad y el visto bueno del narrador(Celesto). Es fiel, a lo por él contado.

NOTA.- Se hace constancia de que; en el libro recopilatorio, (REPRESIÓN CLERICAL FRANQUISTA, En el concejo de Lena) publicado por Felicísimo Gómez Villota (Félix Espejo), en las paginas 150 y 160, se relatan estos hechos aunque, con manifiestas diferencias.



---

Jueves 19 de agosto de 2010    [Contacta con lne.es](#)    [RSS](#)

[iberanuncio.es](#)    [pisos](#)    [ibercoches.es](#)

---



**NOTICIAS Caudal**

INICIO    NOTICIAS    DEPORTES    ECONOMÍA    OPINIÓN/BLOGS    GENTE    OCIO    VÍDEO    SERVICIOS

HEMEROTECA >>  
EL TIEMPO >>





---

FDS

Lo + visto

Fotos

Videos

Titulares

Club Prensa

Asturias s. XXI

Cine

Tráfico

Breves

TodoSporting

TodoOviedo

Cartas lectores

Pdf

Hemeroteca

---

## CHAT

**Pregunta a los autores del documental 'SOS: Generación sin empleo'**

Lne.es » Caudal

# Parasimón, herida abierta

Celestino García revive los asesinatos que presenció en 1937 en el paraje lenense ante los familiares de una de las víctimas

08:03                       

Pajares (Lena), C. M. BASTEIRO

Lo tiene grabado a fuego en la memoria, pero le cuesta hablar de ello. Celestino García vio, hace 73 años, como varios hombres eran asesinados en el paraje de Parasimón, en el puerto de Pajares. Ayer lo revivió, en el mismo escenario, con los miembros de la Comisión de Memoria Histórica de Lena y los familiares de una de esas víctimas con el fin de aportar nuevos detalles sobre los enterramientos localizados en la zona. No fue fácil para Celestino García, pero señaló Germán Mayora, presidente de la Comisión lenense, «una herida infectada tiene que abrirse para poder limpiarla y que pueda cicatrizar».

Era octubre de 1937 y el lenense Celestino García, que tenía 16 años, estaba cortando leña en una cabaña de Parasimón. De repente, escuchó disparos y se asomó a una ventana. «Lo que vi desde allí me ha acompañado el resto de mi vida. Había unos cuerpos en el suelo y dos hombres golpeaban con la culata de la escopeta en la cabeza de las víctimas para asegurarse de que habían muerto», recuerda. Después, según relató Celestino García, los dos hombres pidieron un poco de leche a una vecina. «Llevaban las botas llenas de sangre, y dijeron que habían matado unos xatos», apunta. Tampoco pudo olvidar sus rostros: «Uno de ellos tenía una cicatriz que le cruzaba la cara». Celestino García guardó el secreto durante años, ya que «antes no se podía hablar de estas cosas», afirma resignado.

El concejo de Lena tiene 26 fosas comunes localizadas. Entre ellas se encuentra el enterramiento de Parasimón, que tiene dos zonas y guarda los restos de 22 personas, según la información que maneja la Comisión de Memoria Histórica de Lena. La mayoría de esas víctimas no están identificados, aunque sí se conoce que cerca de la mitad eran del concejo de Aller. Entre ellos, se encontraba Luis Cienfuegos. Sus nietos, que ayer visitaron Parasimón, llevaban muchos años preguntándose qué ocurrió en octubre de 1937 con su abuelo. Ahora, gracias al testimonio de vecinos como Celestino García han podido hacerse una idea de lo que ocurrió hace más de 70 años. Luis Cienfuegos, tal y como recordaron sus nietos, Luis y Javier, «nacido en Parana, pero se casó en Aller. Hasta hace poco solo sabíamos que lo habían ido a buscar a casa y que se lo habían llevado». Después escucharon que se había creado la Comisión de Memoria Histórica de Lena y acudieron a pedir ayuda.

El enterramiento de Parasimón también es singular, ya que «fueron los propios vecinos de Pajares los que tuvieron que enterrar a las víctimas, porque sus verdugos ni siquiera hicieron una fosa», explica Germán Mayora. Es por ello que se pudo identificar a Luis Cienfuegos, «porque era natural de Parana, muchos lo reconocieron».

Tras descubrir dónde está su abuelo, los familiares de Luis Cienfuegos ya han iniciado las oportunas gestiones judiciales para poder exhumar los restos mortales. Por el momento, uno de los nietos de Luis Cienfuegos, que vive en Madrid, ya inició acciones en el juzgado de Lena, aunque fueron desestimadas. Su intención ahora es intentarlo de nuevo, aunque con la Comisión de Memoria Histórica de Lena. Mientras se solucionan los trámites legales, el Ayuntamiento comenzará a honrar a las víctimas. Para ello, el teniente de alcalde, Agrípiño Pérez, anunció que se colocará un monumento en memoria de las víctimas «que ocupará un céntrico lugar de Pola de Lena».



Celestino García señala el lugar donde presenció los asesinatos. fernando geijo

MULTIMEDIA

HEMEROTECA

[Volver a la Edición Actual](#)

---

HACE 25 Y 50 AÑOS

## La Nueva España

**Portadas de La Nueva España**

Las portadas de hoy de La Nueva España hace 25 y 50 años

[Hace 25 años](#)    [Hace 50 años](#)

---

---

ANUNCIOS GOOGLE

**Acreditación ISO 17020**

Para Inspección energética edificio y otros organismos de inspección

[www.gadertec.es](http://www.gadertec.es)

**Banco Mediolanum**

Todos los bancos No son iguales. Un Banco mejor.

[Unbancomejor.com](http://Unbancomejor.com)

**Cajas Fuertes**

Venta y Servicio oficial FAC, ARFE Precios sin copetencia

[www.fortisegur.com](http://www.fortisegur.com)

---

**Anuncios Google**

**Ofertas de vuelos**

Vuelos desde 20€, Viajes en Oferta. ¡Date Prisa, Plazas Limitadas! [www.eDreams.es](http://www.eDreams.es)

**Dinero Rápido**

Hasta 500€ sólo con Dni Sin Importar Situación Laboral [www.formulaAnticipo.com](http://www.formulaAnticipo.com)

**Tarjeta de Crédito Citi**

Cuota gratis y sin cambiar de banco Te responemos al momento online [www.citibank.com](http://www.citibank.com)

## COMPARTIR



¿qué es esto?

ENVIAR PÁGINA »

IMPRIMIR PÁGINA »

AUMENTAR TEXTO »

REDUCIR TEXTO »

## Nota del editor

Para comentar y/o votar esta noticia tienes que [identificarte](#) o estar [registrado](#)

Como usuario registrado te recordamos que sólo los lectores registrados pueden comentar noticias sin límite de caracteres, votarlas y compartirlas en redes sociales, y además podrás crear tu propio blog y participar en los concursos que ponemos en marcha periódicamente.

Te ofrecemos un espacio de debate, información y entretenimiento basado en el respeto, la transparencia y la pluralidad donde no tienen cabida los insultos, las descalificaciones y el spam.

Nos preocupamos porque los comentarios cumplan con la legislación vigente, no sean contrarios al honor, respeten a las personas, la libertad, no sean contrarios a la defensa de los menores y la igualdad entre las personas con independencia de sexo, raza o religión.

Regístrate, opina, debate y ayúdanos a construir tu medio de comunicación preferido.

**Enlaces recomendados:** Juegos | Cta NARANJA de ING 3,5% TAE 4 meses Sin comisiones | DEPOSITOS Open 4%

CONÓZCANOS: [CONTACTO](#) | [LA NUEVA ESPAÑA](#) | [CLUB PRENSA ASTURIANA](#) | [PUNTOS DE VENTA](#) | [PROMOCIONES](#)

PUBLICIDAD: [TARIFAS](#) | [AGENCIAS](#) | [CONTRATAR](#)

Lne.es y La Nueva España son productos de [Editorial Prensa Ibérica](#)

Queda terminantemente prohibida la reproducción total o parcial de los contenidos ofrecidos a través de este medio, salvo autorización expresa de La Nueva España. Así mismo, queda prohibida toda reproducción a los efectos del artículo 32.1, párrafo segundo, Ley 23/2006 de la Propiedad Intelectual.



Difusión auditada por OJD



© Prensa Asturiana Media



Otros medios del grupo [Editorial Prensa Ibérica](#)

Diari de Girona | Diario de Ibiza | Diario de Mallorca | Empordà | Faro de Vigo | Información | La Opinión A Coruña | La Opinión de Granada | La Opinión de Málaga | La Opinión de Murcia | La Opinión de Tenerife | La Opinión de Zamora | La Provincia | Levante-EMV | Mallorca Zeitung | Regió 7 | Superdeporte | The Adelaide Review | 97.7 La Radio | Blog Mis-Recetas | Euroresidentes | Lotería de Navidad



Aviso legal

6.



### CASA DE PARASIMON

Cerca de esta casa al lado de un pequeño pinar en la parte superior de la carretera, fueron asesinados y enterrados en dos fosas (en una 18 y en la otra 5), veintitrés personas desconocidas, con uno natural de Parana (Lena), llamado Luis Cienfuegos Suárez, que vivía en Santibáñez de Murias (Aller), y otro llamado Jesús, (hijo del zapatero de La Bañeza), que vendía patatas por los pueblos.

Sus caras fueron cortadas con una navaja para que no fuesen reconocidos y las fosas fueron hechas (a la fuerza), por personas simpatizantes o de izquierdas de Pajares, así como el trabajo de ser enterrados.

Se supone que las 23 víctimas desconocidas fueron vecinos del concejo de Aller, y sus asesinos guardias civiles y falangistas de las "checas" de Moreda y Caborana.

Entre los asesinos falangistas, uno tenía una cicatriz en la cara como de una puñalada. Y donde pidió un vaso de leche en Pajares le preguntaron por qué tenía tanta sangre en las botas y en los pantalones, contestando que había estado matando "castro-nes".

Hace años se supo, que este asesino, es portugués, vive en León y se llama Franco Oliveira Rodríguez.



## VEGAVIELLOS

Cuando terminó la guerra civil en Asturias el día 21-10-1937, la dueña, (tiene un hijo cura), de la casería conocida como el "molín de Vegaviellos" (hoy desaparecido cubierto de escombros) mandó marchar de su propiedad (solamente con lo puesto), a la familia que vivía en ella como caseros, amenazándoles de muerte si al día siguiente de madrugada se encontraban en su propiedad y que serían "checados", como los dieciocho del prau de Vegacales.

Aquella misma noche se marcharon aterrorizados abandonando sus propiedades, ganado y más de cien gallinas de lo que se lucró la dueña de la finca.

Esta familia víctima del terror y de la injusticia de los vencedores clerical-franquistas se apellidaban Martínez-Huelga, y dos de sus hijos fueron asesinados por defender al Gobierno de la República, y se llamaban Benigno y Avelino Martínez-Huelga.

## VILLAR DE PARANA

Luis Cienfuegos Suárez, fue detenido en su residencia de Santibáñez de Murias, torturado en Moreda y asesinado en el Puerto de Pajares, junto a la casa de Parasimón.

Sus asesinos fueron guardias civiles y falangistas de las "checas" de Pola de Lena y Moreda entre los que se encontraba el falangista portugués, llamado Franco Oliveira Rodríguez (tenía una puñalada en la cara) y presumía diciendo por los "chigres", de los muchos "castrones" que mataba en el Puerto de Pajares.

## SAN ANDRES DE PARANA

Víctor García García, fue asesinado en un lugar desconocido.

## FRESNEDO

Lorenzo González García, fue detenido y asesinado por Jesús Fernández Prieto (a) "duerna" y falangistas de la "checa" de Campomanes en un lugar desconocido.

Hay dos versiones sobre el lugar de su muerte; una en la "Coyá de Cármenes" y otra cerca de Alceo de Los Caballeros.



## I. PRINCIPADO DE ASTURIAS

### • OTRAS DISPOSICIONES

#### CONSEJERÍA DE CULTURA Y TURISMO

*RESOLUCIÓN de 3 de junio de 2011, de la Consejería de Cultura y Turismo, por la que se incoa expediente para la inclusión en el Inventario del Patrimonio Cultural de Asturias de 60 bienes arqueológicos del concejo de Lena.*

Considerando el interés patrimonial de los distintos bienes arqueológicos existentes en el concejo de Lena, y visto el acuerdo del Consejo del Patrimonio Cultural de Asturias de fecha 14 de abril de 2011 por el que se informa favorablemente el inicio de los trámites administrativos tendentes a su inclusión en el Inventario del Patrimonio Cultural de Asturias.

Vistos los artículos 22, 24, 59, 62 y demás concordantes de la Ley del Principado de Asturias 1/2001, de 6 de marzo, de Patrimonio Cultural; la Ley 30/92, de 26 de noviembre, de Régimen Jurídico de las Administraciones Públicas y del Procedimiento Administrativo Común modificada por la Ley 4/1999, de 13 de enero; la Ley 2/1995, de 13 de marzo, sobre Régimen Jurídico de la Administración del Principado de Asturias; la Ley 6/1984, de 5 de julio, del Presidente y del Consejo de Gobierno del Principado de Asturias, modificada por la Ley 15/1999, de 15 de julio, y demás disposiciones de aplicación,

#### RESUELVO

*Primero.*—Incoar expediente administrativo para incluir en el Inventario del Patrimonio Cultural de Asturias los 60 bienes arqueológicos existentes en el concejo de Lena y que se indican en el anexo de la presente Resolución.

*Segundo.*—La descripción pormenorizada de cada bien, en la que se incluyen referencias históricas, fotografías y planos detallados, así como la delimitación del ámbito de protección establecido para cada uno de estos elementos patrimoniales, se detalla en las fichas de la Carta Arqueológica de Asturias correspondientes al concejo de Lena. Esas fichas pasan a integrarse en este expediente de inclusión en el Inventario del Patrimonio Cultural de Asturias.

*Tercero.*—Ordenar la publicación de la presente Resolución en el *Boletín Oficial del Principado de Asturias*.

Oviedo, 3 de junio de 2011.—La Consejera de Cultura y Turismo, Mercedes Álvarez González.—Cód. 2011-13110.

#### Anexo

#### BIENES ARQUEOLÓGICOS DEL CONCEJO DE LENA, PROPUESTOS PARA SU INCLUSIÓN EN EL INVENTARIO DEL PATRIMONIO CULTURAL DE ASTURIAS

Los bienes afectados por la presente Resolución son los indicados a continuación:

	Yacimiento	Coordenadas
1	Asentamiento fortificado de Picu El Castil.lu de Cabezón	x: 275,076; y: 4,770,280; z: 993
2	Iglesia parroquial de Nuestra Señora de las Nieves de Campumanes	x: 270,727; y: 4,776,420; z: 382
3	Castro de El Curul.lu de Campumanes	x: 270,150; y: 4,775,960; z: 485
4	Vestigios arqueológicos del entorno de Cuturrezu	Iglesia Vieya: x: 269,865; y: 4,776,570; z: 593 Necrópolis de Los Payegones: x: 270,000; y: 4,776,505; z: 572
5	Castro de La Corol.la de Tiós	x: 268,770; y: 4,775,925; z: 763
6	La Iglesia Vieya de Tiós	x: 269,733; y: 4,775,990; z: 538
7	Vestigios arqueológicos del entorno de Casorvía	Los Sampedros: x: 272,464; y: 4,775,835; z: 515 San Sebastiano: x: 272,800; y: 4,775,678; z: 565 Entorno de la Iglesia parroquial: x: 273,072; y: 4,775,620; z: 642 Santuyano: x: 273,133; y: 4,775,396; z: 567
8	Castro de Picu El Castiil.lu	x: 271,610; y: 4,776,925; z: 635
9	Castro de Santa María de Castiel.lo	x: 270,320; y: 4,779,785; z: 457
10	Restos de la Villa de Mamorana	
11	Necrópolis tumular de Espines	
12	Necropolis de El Padrún	
13	Iglesia de Santa Cristina de Lena	x: 271,185; y: 4,779,005; z: 386
14	Túmulo de Reigá	x: 275,276; y: 4,779,469; z: 1193
15	Iglesia parroquial de San Lorenzo de Felgueras	x: 271,835; y: 4,778,996; z: 408



	Yacimiento	Coordenadas
16	Iglesia de Santa María de la Asunción de Bendueños	x: 270,705; y: 4,774,920; z: 628
17	Iglesia parroquial de San Claudio de Erías	x: 271,635; y: 4,775,499; z: 550
18	Necrópolis de Las Esculinas	x: 269,023; y: 4,771,987; z: 721
19	Iglesia parroquial de San Pedro de Xomezana	x: 268,650; y: 4,771,980; z: 730
20	Asentamiento fortificado de Peña El Castiil.lu de Xomezana Riba	x: 268,728; y: 4,772,494; z: 840
21	Iglesia parroquial de Santa Eugenia de Muñón Cimiru	x: 268,632; y: 4,785,526; z: 477
22	Túmulo de El Mayéu de L'Argañosa	x: 266,724; y: 4,785,467; z: 886
23	Túmulos de La Mesta	Túmulo A: x: 266,814; y: 4,785,578; z: 906 Túmulo B: x: 266,789; y: 4,785,514; z: 902
24	Túmulos de Les Segaes	Túmulo N.º 1 (A en plano): x: 267,913; y: 4,786,922; z: 842 Túmulo N.º 2 (B): x: 267,930; y: 4,786,932; z: 839 Túmulo N.º 3 (C): x: 268,106; y: 4,786,949; z: 832 Túmulo N.º 4 (D): x: 268,198; y: 4,786,965; z: 821 Túmulo N.º 5 (E): x: 268,345; y: 4,786,958; z: 811 Lasca (F): x: 268,435; y: 4,787,012; z: 897
25	Ermita de Santu Mederu	x: 269,015; y: 4,784,350; z: 345
26	Pieza lítica de Valgrande	x: 271,665; y: 4,763,800; z: 1040
27	Necrópolis de Santa María La Gloriosa	x: 272,912; y: 4,767,605; z: 773
28	El Castiil.lu La Carisa	
29	Necrópolis del entorno de la iglesia de Santa María de Parana	x: 276,155; y: 4,773,047; z: 624
30	San Pelayo (ZRA)	x: 275,635; y: 4,773,335; z: 537
31	Túmulos de La Campa La Soma	Túmulo A: x: 265,195; y: 4,783,605; z: 1047 Túmulo B: x: 265,314; y: 4,783,660; z: 1036
32	Túmulos de La Peña La Golpeya	Túmulo A: x: 266,497; y: 4,785,097; z: 953 Posible hoyo de Túmulo (B): x: 266,541; y: 4,785,152; z: 953 Túmulo (C): x: 266,655; y: 4,785,325; z: 904
33	Asentamiento fortificado del Pico El Curul.lu Los Campos	x: 270,900; y: 4,781,760; z: 433
34	El Castro de Palaciós	x: 268,855; y: 4,781,245; z: 633
35	Restos arqueológicos del entorno de la capilla de San José de Palaciós	x: 268,798; y: 4,781,910; z: 392
36	Ermita de Nuestra Señora de La Flor de Piedracea	
37	Hallazgos cerámicos de San Feliz	x: 270,520; y: 4,783,615; z: 297
38	Túmulos de Los Col.laos de Fonso	Túmulo A: x: 264,347; y: 4,779,687; z: 1234 Túmulo B: x: 264,335; y: 4,779,675; z: 1234 Posible Túmulo (C): x: 264,350; y: 4,779,621; z: 1228
39	Material lítico de El Col.léu La Felguerina	x: 264,838; y: 4,778,988; z: 1155
40	San Salvador de Güel.les (ZRA)	x: 274,040; y: 4,774,060; z: 615
41	El Munistiriu de Fierros	x: 273,810; y: 4,771,529; z: 772
42	Iglesia parroquial de San Antolín de Sotiel.lo	x: 270,010; y: 4,774,649; z: 408
43	Asentamiento fortificado de El Curul.lu de Reconcos	x: 268,868; y: 4,768,757; z: 805
44	Mina de La Cueva La Cocina	x: 264,615; y: 4,768,005; z: 1405
45	Despoblado de Acebos	x: 263,468; y: 4,764,963; z: 1426
46	Iglesia de San Juan de Tuíza Riba	x: 262,230; y: 4,768,183; z: 1220
47	El Castiil.lu de Vil.layana	x: 271,967; y: 4,785,186; z: 328
48	Iglesia de Samartino de Vil.layana	x: 270,715; y: 4,785,228; z: 372
49	Iglesia parroquial del Cristo de Vil.layana	x: 271,470; y: 4,785,270; z: 272
50	Explotación minera de El Col.léu L'Oro	x: 266,695; y: 4,777,613; z: 1355 x: 266,655; y: 4,777,585; z: 1350 x: 266,668; y: 4,777,550; z: 1345
51	Túmulo de El Col.léu L'Oro	x: 266,688; y: 4,777,620; z: 1355
52	Túmulos de La Cruz de Pando	Túmulo A: x: 265,245; y: 4,775,760; z: 1267 Túmulo B: x: 265,224; y: 4,775,775; z: 1268 Túmulo C: x: 265,216; y: 4,775,780; z: 1268
53	Túmulo de El L.lamargón	x: 265,452; y: 4,776,692; z: 1331
54	Túmulo de Pando	x: 265,220; y: 4,775,327; z: 1288
55	Túmulo de El Resel.léu	x: 265,302; y: 4,775,277; z: 1301
56	Asentamiento fortificado de Las Coronas de Zurea	x: 266,940; y: 4,773,525; z: 1151
57	Vía de La Carisa	La Col.lá Propinde: x: 279,721; y: 4,770,097; z: 1586 Carabanzo: x: 273,600; y: 4,786,245; z: 365
58	Necrópolis de El Cuartón	x: 274,535; y: 4,773,205; z: 569
59	Castiil.lu de Fresneo	x: 274,218; y: 4,773,350; z: 580
60	Santa María de Horría y restos de la Capilla de San Miguel	

Mapa del concejo de Lena sobre el que se indican los distintos elementos arqueológicos propuestos para su inclusión en el Inventario del Patrimonio Cultural de Asturias (los datos precisos y la cartografía precisa correspondiente a cada elemento se encuentran recogidos en las fichas existentes por cada bien, que se integran al expediente de inclusión en el Inventario):

